المحتوى

مقدمة ٢

الراديو ١٤

مشغلات الصوت ١٧

الملاحة ٢١

التعرف على الصوت ٣٢

الهاتف ٣٧

الإعدادات ٤٥

العلامات التجارية واتفاقيات الترخيص ٥١

مقدمة

نظام المعلومات الترفيهية



تعد الأسماء والشعارات والرموز والشعارات النصية وتصميمات هياكل السيارات التي تظهر في هذا الدليل، بما في ذلك على سبيل المثال لا الحصر، GM وشعار GM وGMC وشعار GMC وTERRAIN وTERRAIN DENALI وSIERRA وSIERRA DENALI علامات تجارية مسجلة لـ General Motors LLC أو شركاتها الفرعية أو الشركات التابعة لها أو مرخصيها.

يصف هذا الدليل الميزات التي قد تتوفر بالسيارة أو ربما لا تتوفر وذلك على حسب التجهيزات الاختيارية التي لم يتم شراؤها مع السيارة وحسب اختلاف الطرز أو مواصفات البلد، وبالتالي قد لا تتوفر ميزات/ تطبيقات في منطقتك أو تغيرات لاحقة على طباعة هذا الدليل.

احتفظ بهذا الدليل مع دليل المالك في المركبة، بحيث يتسنى لك استخدامه عند الحاجة إليه. في حالة بيع المركبة اترك هذا الدليل بها.

نظرة عامة

اقرأ الصفحات التالية كي تتعرف على ميزات نظام المعلومات و الترفيه.

⚠ تحذير

يمكن أن يؤدي عدم التركيز في الطريق لمدة طويلة أو بصورة متكررة أثناء استخدام أي ميزة بنظام المعلومات والترفيه إلى وقوع حادث تصادم. وقد تتعرض أنت أو الآخرون للإصابة أو الموت. ولا تعط اهتمامًا كبيرًا لمهام المعلومات والترفيه أثناء القيادة. ولكن يمكنك إلقاء نظرات خاطفة إلى شاشة السيارة مع التركيز على القيادة والطريق. استخدم الأوامر الصوتية قدر الإمكان.

وقد تم تجهيز نظام المعلومات والترفيه بميزات مدمجة تهدف إلى المساعدة على تقليل تشتيت الانتباه عن طريق تعطيل بعض الميزات أثناء القيادة. قد تظهر هذه الميزات بلون باهت في حالة عدم توفرها. تتوفر أيضًا الكثير من ميزات نظام المعلومات والترفيه من خلال مجموعة العدادات وعناصر تشغيل عجلة القيادة.

قبل قيادة السيارة:

- تعرف على التشغيل وعناصر التحكم الموجودة على الوحدة الوسطى وشاشة نظام المعلومات والترفيه.
- قم بإعداد الصوت عن طريق الضبط المسبق للمحطات المفضلة وضبط النغمة وضبط مكبرات الصوت.
- اضبط الهاتف المحمول وأرقام الجهاز المحمول مسبقًا بحيث يسهل الاتصال بها بالضغط على عنصر تشغيل واحد أو باستخدام أمر صوتي واحد.

راجع "القيادة المشتتة" في دليل المالك.

نظام المعلومات والترفيه

يتم التحكم في نظام المعلومات والترفيه باستخدام شاشة نظام المعلومات والترفيه وعناصر التشغيل الموجودة على الوحدة الوسطى وعناصر تشغيل عجلة القيادة وميزة التعرف على الصوت.

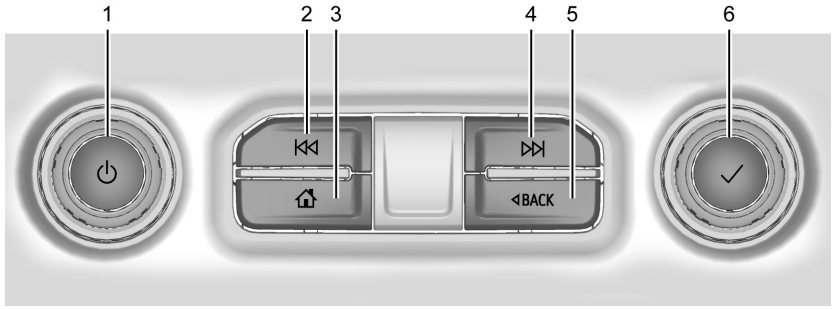

راديو المستوى العلوي في كل من Sierra وTerrain

1. ⏻ (طاقة)
   - اضغط للتشغيل.
   - اضغط مع الاستمرار لإيقاف التشغيل.
   - اضغط لكتم/لإلغاء كتم صوت النظام أثناء التشغيل.
   - أدره لزيادة أو لخفض مستوى الصوت.
   - عند تشغيل الطاقة ولم يتم كتم صوت النظام، ستعرض لوحة حالة سريعة عند الضغط على ⏻. إن الضغط على ⏻ سيقوم بكتم صوت النظام ويقتضي إثارة هذا الجزء لعرض ضغطة طويلة مطلوبة لإيقاف تشغيل النظام.
2. ⏮
   - الراديو: اضغط ثم حرر للانتقال إلى المحطة السابقة. اضغط مع الاستمرار للبحث السريع عن المحطة السابقة ذات الإرسال القوي. راجع راديو -AM FM ⇦ ١٤.
   - USB/Bluetooth: اضغط للبحث عن بداية المسار الحالي أو السابق. اضغط مع الاستمرار للترجيع السريع خلال المسار. حرر للعودة إلى سرعة التشغيل. راجع منفذ USB ⇦ ١٧ أو صوت Bluetooth ⇦ ١٩.
3. ⌂
   - اضغط للانتقال إلى الصفحة الرئيسية. راجع "الصفحة الرئيسية" لاحقًا في هذا القسم.
4. ⏭
   - الراديو: اضغط ثم حرر للانتقال إلى المحطة التالية. اضغط مع الاستمرار للبحث السريع عن المحطة التالية أو ذات الإرسال القوي.
   - USB/Bluetooth: اضغط للبحث عن المسار التالي. اضغط مع الاستمرار للتقديم السريع خلال المسار. حرر للعودة

إلى سرعة التشغيل. راجع منفذ
USB ⇦ ١٧ أو صوت
Bluetooth ⇦ ١٩.

5. ◁ BACK
- اضغط للرجوع إلى شاشة العرض السابقة في القائمة.

6. ✓
- أدر لتظليل الميزة. اضغط لتنشيط الميزة المظللة.

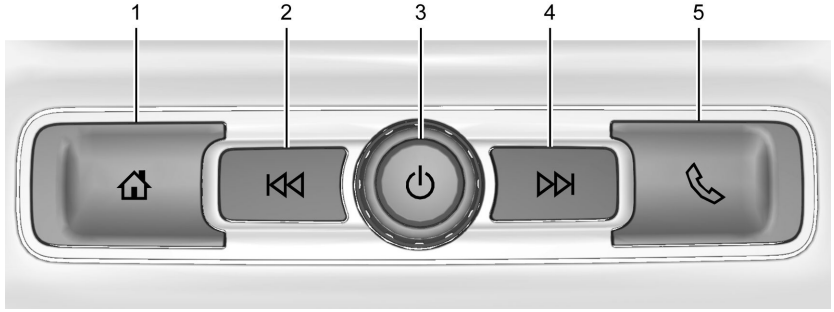

الراديو الأساسي في Sierra

1. (الصفحة الرئيسية)
   - اضغط للانتقال إلى الصفحة الرئيسية. راجع "الصفحة الرئيسية" لاحقًا في هذا القسم.
2.
   - الراديو: اضغط ثم حرر للانتقال إلى المحطة السابقة. اضغط مع الاستمرار للبحث السريع عن المحطة السابقة ذات الإرسال القوي. راجع راديو -AM FM ⇦ ١٤.
   - USB/Bluetooth: اضغط للبحث عن بداية المسار الحالي أو السابق. اضغط مع الاستمرار للترجيع السريع خلال المسار. حرر للعودة إلى سرعة التشغيل. راجع منفذ USB ⇦ ١٧ أو صوت Bluetooth ⇦ ١٩.
3. (طاقة)
   - اضغط للتشغيل.
   - اضغط مع الاستمرار لإيقاف التشغيل.
   - اضغط لكتم/لإلغاء كتم صوت النظام أثناء التشغيل.
   - أدره لزيادة أو لخفض مستوى الصوت.
   - عند تشغيل الطاقة ولم يتم كتم صوت النظام، ستعرض لوحة حالة سريعة عند الضغط على . إن الضغط على سيقوم بكتم صوت النظام ويقتضي إثارة هذا الجزء لعرض ضغطة طويلة مطلوبة لإيقاف تشغيل النظام.
4.
   - الراديو: اضغط ثم حرر للانتقال إلى المحطة التالية. اضغط مع الاستمرار للبحث السريع عن المحطة التالية ذات الإرسال القوي.
   - USB/Bluetooth: اضغط للبحث عن المسار التالي. اضغط مع الاستمرار للتقديم السريع خلال المسار. حرر للعودة

إلى سرعة التشغيل. راجع منفذ
USB ⇦ ١٧ أو صوت
Bluetooth ⇦ ١٩.

5. 📞

- اضغط مع التحرير للوصول إلى شاشة الهاتف أو الرد على مكالمة واردة.

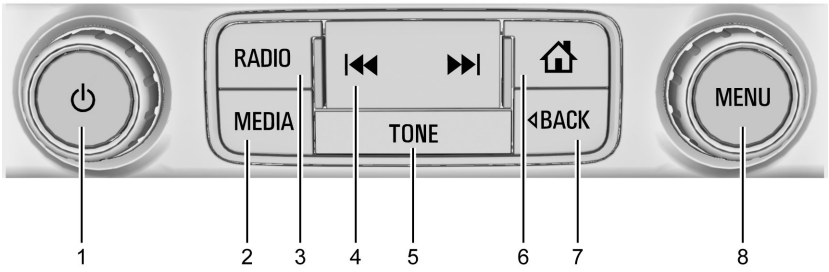

الراديو الأساسي في Terrain

1. ⏻ (طاقة)
   - اضغط للتشغيل.
   - اضغط مع الاستمرار لإيقاف التشغيل.
   - اضغط لكتم/لإلغاء كتم صوت النظام أثناء التشغيل.
   - أدره لزيادة أو لخفض مستوى الصوت.
   - عند تشغيل الطاقة ولم يتم كتم صوت النظام، ستعرض لوحة حالة سريعة عند الضغط على ⏻. إن الضغط على ⏻ سيقوم بكتم صوت النظام ويقتضي إثارة هذا الجزء لعرض ضغطة طويلة مطلوبة لإيقاف تشغيل النظام.
2. MEDIA
   - اضغط لتغيير مصدر الصوت إلى USB، أو Bluetooth، أو AUX.
3. RADIO
   - اضغط لتغيير مصدر الصوت إلى AM أو FM.
4. ⏮ أو ⏭ (السابق/التالي)
   - الراديو: اضغط ⏮ ثم حرر للانتقال إلى المحطة السابقة. اضغط مع الاستمرار للبحث السريع عن المحطة السابقة ذات الإرسال القوي. راجع راديو -AM FM ⇦ ١٤.
   - USB/Bluetooth: اضغط ⏮ للبحث عن بداية المسار الحالي أو السابق. اضغط مع الاستمرار للترجيع السريع خلال المسار. حرر للعودة إلى سرعة التشغيل.

     راجع منفذ USB ⇦ ١٧ أو صوت Bluetooth ⇦ ١٩.
   - الراديو: اضغط ⏭ ثم حرر للانتقال إلى المحطة التالية. اضغط مع الاستمرار للبحث السريع عن المحطة التالية ذات الإرسال القوي.
   - USB/Bluetooth: اضغط ⏭ للبحث عن المسار التالي. اضغط مع الاستمرار للتقديم السريع خلال المسار. حرر للعودة

إلى سرعة التشغيل. راجع منفذ USB ⇦ ١٧ أو صوت Bluetooth ⇦ ١٩.

5. TONE

- إذا توافر ذلك، اضغط لضبط مستوى الصوت الجهير أو نطاق التردد المتوسط أو الطنين الثلاثي أو مجسم، إذا توافر.

راجع راديو AM-FM ⇦ ١٤.

6. ⌂ (الصفحة الرئيسية)

- اضغط للانتقال إلى الصفحة الرئيسية. راجع "الصفحة الرئيسية" لاحقًا في هذا القسم.

7. ◁ BACK

- اضغط للرجوع إلى شاشة العرض السابقة في القائمة.

8. MENU

- أدر لتظليل الميزة. اضغط لتنشيط الميزة المظللة.

Home Page (الصفحة الرئيسية)

Home Page (الصفحة الرئيسية) هي المكان الذي يمكن الوصول فيه إلى رموز تطبيقات السيارة. يتم تعطيل بعض التطبيقات أثناء تحرك السيارة.

يمكن إعداد الصفحة الرئيسية لتضم أربع صفحات بحد أقصى تحتوي كل صفحة على ثمانية رموز.

امسح جهة اليمين أو اليسار عبر الشاشة للوصول إلى صفحات الرموز.

إدارة رموز الصفحة الرئيسية

١. المس مع الاستمرار أي رمز في Home Page (الصفحة الرئيسية) للدخول إلى وضع التعديل.

٢. واصل الضغط على الرمز واسحبه للموقع المطلوب.

٣. اترك إصبعك لإفلات الرمز في المكان المطلوب.

٤. لنقل التطبيق إلى صفحة أخرى، اسحب الرمز إلى حافة الشاشة باتجاه الصفحة المطلوبة.

٥. واصل سحب التطبيق ثم اتركه في المكان المطلوب.

عناصر تشغيل عجلة القيادة (Terrain)

إذا توفرت هذه الميزة، يمكن ضبط بعض عناصر تشغيل الصوت من عجلة القيادة.

: اضغط للرد على مكالمة واردة أو بدء تشغيل وظيفة التعرف على الصوت. اضغط مع الاستمرار لتنشيط ميزة مرور الصوت بالبلوتوث. راجع تقنية Bluetooth (نظرة عامة) ⇦ ٣٧ تقنية Bluetooth (إقران الهاتف واستخدامه) ⇦ ٤٠.

: اضغط لرفض مكالمة واردة أو إنهاء مكالمة حالية. اضغط لكتم صوت نظام المعلومات والترفيه أو لإلغاء كتم الصوت عندما تكون لا تتحدث في الهاتف.

◁ أو ▷: اضغط على عنصر التشغيل خماسي الاتجاه للانتقال إلى المنطقة السابقة أو التالية من الشاشة الموجودة في مجموعة العدادات.

△ أو ▽: اضغط على عنصر التشغيل خماسي الاتجاه للانتقال إلى أعلى أو أسفل في القائمة الظاهرة على مجموعة العدادات.

✓: اضغط لاختيار خيار قائمة مميز.



توجد عناصر تشغيل المفضلات ومستوى الصوت في مؤخرة عجلة القيادة.

١. المفضلة: عند تشغيل مصدر من مصادر الراديو، اضغط لتحديد المفضلة التالية أو السابقة من بث الراديو. أثناء سماع أحد أجهزة الوسائط، اضغط لتحديد المسار التالي أو السابق.

٢. مستوى الصوت: اضغط لزيادة مستوى الصوت أو خفضه.

عناصر تشغيل عجلة القيادة (Sierra)

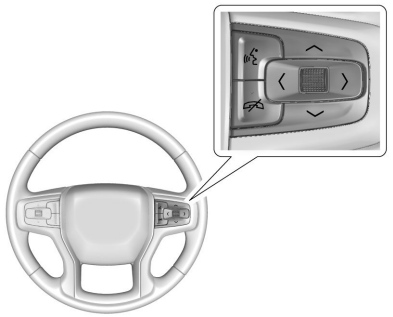

إذا توفرت هذه الميزة، يمكن ضبط بعض عناصر تشغيل الصوت من عجلة القيادة.

: اضغط للرد على مكالمة واردة أو بدء تشغيل وظيفة التعرف على الصوت. راجع تقنية Bluetooth (نظرة عامة) ⇦ ٣٧ تقنية Bluetooth (إقران الهاتف واستخدامه) ⇦ ٤٠.

: اضغط لرفض مكالمة واردة أو إنهاء مكالمة حالية. اضغط لكتم صوت نظام المعلومات والترفيه أو لإلغاء كتم الصوت عندما تكون لا تتحدث في الهاتف.

< أو > : اضغط للانتقال يمينًا أو يسارًا بين مناطق العرض التفاعلية في الوحدة. اضغط على بكرة التحكم بالإصبع للتحديد.

∧ أو ∨ : استخدم بكرة التحكم بالإصبع للتمرير للأعلى أو الأسفل في القائمة. اضغط على بكرة التحكم بالإصبع للتحديد.

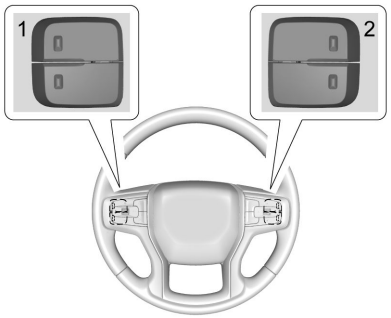

توجد عناصر تشغيل المفضلات ومستوى الصوت في مؤخرة عجلة القيادة.

١. المفضلة: عند تشغيل مصدر من مصادر الراديو، اضغط لتحديد المفضلة التالية أو السابقة من بث الراديو. أثناء سماع أحد أجهزة الوسائط، اضغط لتحديد المسار التالي أو السابق.

٢. مستوى الصوت: اضغط لزيادة مستوى الصوت أو خفضه.

استخدام النظام

الصوت

المس رمز **الصوت** لعرض صفحة مصدر الصوت النشط. قد تشمل أمثلة المصادر المتوافر **AM** و**FM** و**وسائطي** و**USB** و**AUX** و Bluetooth.

الهاتف

المس رمز **الهاتف** لعرض الصفحة الرئيسية للهاتف.

راجع تقنية Bluetooth (نظرة عامة) ⇦ ٣٧ تقنية Bluetooth (إقران الهاتف واستخدامه) ⇦ ٤٠.

التجوال

المس رمز **التجوال** المضمن، إذا كان متوفرًا، لعرض خريطة الملاحة. راجع استخدام نظام الملاحة ⇦ ٢١.

المستخدمون

المس رمز Users (المستخدمون) لتسجيل الدخول أو إنشاء ملف تعريفي جديد للمستخدم واتبع التعليمات التي تظهر على الشاشة، وذلك إذا توفرت هذه الميزة.

مسموح بحد أقصى أربعة ملفات مستخدمين نشطة في وقت واحد بالسيارة. قد يلزم إزالة ملف تعريف من القائمة لتتمكن من إنشاء ملف جديد أو تسجيل الدخول إلى ملف تعريفي قائم. ويمكن تسجيل الدخول إلى الملف التعريفي الذي تمت إزالته، في وقت لاحق.

الإعدادات

المس رمز الإعدادات لعرض قائمة الإعدادات. راجع الإعدادات ⇦ ٤٥.

Apple CarPlay

المس رمز Apple CarPlay لتنشيط تطبيق Apple CarPlay، في حال توافره، بعد توصيل جهاز مدعوم. راجع Apple CarPlay وAndroid Auto ⇦ ٤٤.

Android Auto

المس الرمز **Android Auto** لتنشيط تطبيق Android Auto، في حال توافره، بعد توصيل جهاز مدعوم. راجع Apple CarPlay وAndroid Auto ⇦ ٤٤.

المناخ

المس الرمز **المناخ** لعرض الصفحة الرئيسية **المناخ**. راجع "نظام التحكم الأوتوماتيكي بالمناخ المزدوج" في دليل المالك.

درجة الحرارة بالجزء الخلفي

المس رمز **المناخ الخلفي**، إذا كان متاحًا، لعرض الصفحة الرئيسية لدرجة الحرارة بالجزء الخلفي. راجع "نظام التحكم الأوتوماتيكي بالمناخ الخلفي" في دليل المالك.

كاميرا

المس رمز الكاميرا، إذا توفرت هذه الميزة، للوصول إلى تطبيق الكاميرا. راجع "أنظمة المساعدة للركن أو الرجوع للخلف" في دليل المالك.

شريط الاختصارات

يوجد شريط الاختصارات بالقرب من أسفل الشاشة. تظهر أربعة تطبيقات بحد أقصى.

ميزات شاشة نظام المعلومات والترفيه

يتم عرض ميزات شاشة نظام المعلومات والترفيه على الشاشة عندما تتوفر. إذا كانت هناك ميزة غير متاحة، فيمكن أن تكون مميزة بلون رمادي خافت. عند لمس إحدى الميزات، فسيتم تمييزها.

الاستجابة الحركية

الاستجابة الحركية هي ذبذبة أو اهتزاز يحدث عند لمس ميزةٍ ما على الشاشة أو عند الضغط على عناصر التشغيل الموجودة أسفل الشاشة، وذلك إذا توفرت هذه الميزة.

أساليب التفاعل مع نظام المعلومات والترفيه

استخدم حركات الأصبع التالية للتحكم في نظام المعلومات والترفيه.

المس/انقر

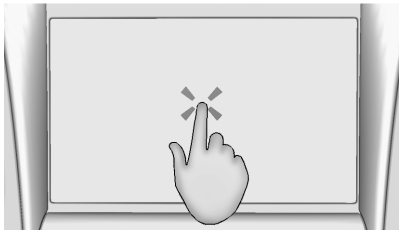

المس/انقر يُستخدَم لتحديد رمز أو خيار، أو لتنشيط تطبيق، أو لتغيير الموقع داخل الخريطة.

المس مع الاستمرار



يمكن استخدام أسلوب اللمس مع الاستمرار لبدء حركة أخرى أو لتحريك أحد التطبيقات أو لحذفه.

السحب

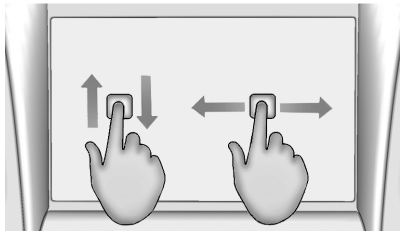

يتم استخدام أسلوب السحب لنقل التطبيقات على الصفحة الرئيسية أو لتكبير الخريطة. لتتمكن من سحب أحد العناصر بنجاح، يجب استمرار الضغط على العنصر وتحريكه خلال الشاشة إلى الموقع الجديد. يمكن التحريك في أي اتجاه للأعلى أو للأسفل أو إلى اليمين أو إلى اليسار. لا تتوفر هذه الميزة سوى أثناء توقف السيارة وعدم تحركها.

وكزة



يتم استخدام أسلوب الوكزة لنقل العناصر لمسافة قصيرة في القائمة أو في الخريطة. للوكز، اضغط على العنصر المراد نقله إلى الموقع الجديد وحركه إلى مكانه.

الدفع أو التحريك السريع



يتم استخدام هذه الحركة الموضحة بالشكل للتنقل خلال القائمة أو لتكبير الخريطة أو لتغيير طريقة عرض الصفحة. ويمكن عمل هذا الأمر عن طريق وضع أحد الأصابع على الشاشة ثم تحريكه بسرعة لأعلى وأسفل أو يمينًا ويسارًا.

التوسعة



يتم استخدام التوسعة لتكبير الخريطة أو بعض الصور أو صفحة الويب. ضع كلا من السبابة والإبهام على الشاشة ثم حركهما للخارج.

التصغير

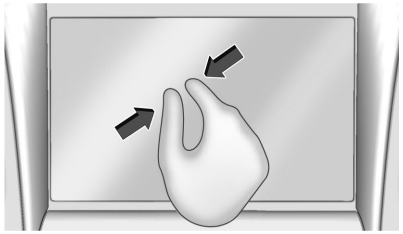

يتم استخدام التضييق لتصغير الخريطة أو بعض الصور أو صفحة الويب. ضع كلا من السبابة والإبهام على الشاشة ثم حركهما للداخل معًا.

تنظيف الأسطح شديدة اللمعان وشاشتا المعلومات والراديو بالسيارة

بالنسبة للسيارات ذات الأسطح شديدة اللمعان أو الشاشات المجهزة بالسيارة، استخدم قطعة قماش من الألياف الدقيقة لمسح هذه الأسطح. وقبل مسح السطح بقطعة قماش من الألياف الدقيقة، يجب استخدام فرشاة ناعمة لإزالة الأوساخ التي يمكن أن تخدش ذلك السطح. ثم نظّف باستخدام قطعة قماش من الألياف الدقيقة عن طريق المسح برفق. لا تستخدم المنظفات أو المذيبات الخاصة بالنوافذ. وبصفة دورية، اغسل قطعة القماش من الألياف الدقيقة على حدة، وذلك باستخدام قليل من الصابون. لا تستخدم مواد التبييض أو منعّم أنسجة. واشطفها تمامًا واتركها تجف في الهواء قبل استخدامها مرة أخرى.

تحديثات البرامج

راجع وكيلك لمعرفة التفاصيل بشأن تحديثات البرامج.

الراديو

راديو AM-FM

تشغيل الراديو

من الصفحة الرئيسية، المس رمز **الصوت** لعرض صفحة مصدر الصوت النشط. اختر الثلاثة مصادر الأخيرة المستخدمة المُدرجة في الجانب الأيسر من الشاشة. المس خيار More (المزيد) لعرض قائمة بالمصادر المتوفرة. قد تشمل أمثلة المصادر المتوافر **AM** و **FM** و **وسائطي** و **USB** و **AUX** إن وجدت و **بلوتوث**.

قائمة صوت نظام المعلومات والترفيه

من أي من الصفحات الرئيسية لمصدر الصوت، المس Sound (الصوت) لعرض ما يلي:

معادل الصوت: المس لضبط مستوى الصوت الجهير أو نطاق التردد المتوسط أو الطنين الثلاثي أو مجسم، (إذا توفر) باستخدام الخيارات في شاشة نظام المعلومات والترفيه.

تغير تدريجي/توازن: المس للضبط باستخدام عناصر التحكم على شاشة نظام المعلومات والترفيه أو بالنقر/السحب على علامة التقاطع بالشاشة.

البحث عن محطة

البحث عن محطة

من شاشة AM أو FM، اضغط ⏭، ⏮ أو ⏭⏮ من الوحدة الوسطى للبحث عن المحطة الأقوى التالية أو السابقة.

تصفح المحطات

المس الخيار Browse (التصفح) لسرد جميع المحطات المتاحة. تنقل للأعلى أو الأسفل خلال كل المحطات من خلال تمرير القائمة. المس المحطة التي ترغب في الاستماع إليها. المس ☆ لحفظ المحطة كمحطة مفضلة.

إذا توفرت، المس **تحديث قائمة المحطات** لتحديث المحطات النشطة في منطقتك.

الموالفة المباشرة

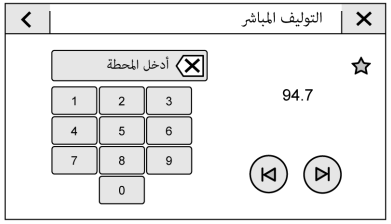

يمكنك الوصول إلى Direct Tune (الموالفة المباشرة) من خلال لمس الخيار **توليف** على شاشة نظام المعلومات والترفيه لإظهار لوحة المفاتيح. انتقل خلال كل الترددات باستخدام السهم لليمين واليسار في شاشة Direct Tune (الموالفة المباشرة). أدخل مباشرةً على أي محطة باستخدام لوحة المفاتيح. عند إدخال محطة جديدة، تعرض المعلومات عن المحطة بالجانب الأيمن. سوف يتم تحديث هذه المعلومات مع كل تردد جديد صحيح. المس ☆ لحفظ المحطة كمحطة مفضلة.

سوف تظلل لوحة المفاتيح الإدخالات التي تساهم في تردد صحيح وسوف تضع تلقائيًا علامة عشرية ضمن نطاق رقم التردد.

المس علامة (X) لحذف رقم واحد في كل مرة. المس مع الاستمرار علامة (X) لحذف جميع الأرقام.

سيتم موالفة محطة AM - FM صحيحة تلقائيًا على التردد الجديد ولكن لن يتم إغلاق شاشة Direct Tune (الموالفة المباشرة). المس رمز Back (رجوع) من شاشة المعلومات والترفيه أو المس رمز ✕ للخروج من الموالفة المباشرة.

ستقوم أسهم الموالفة الموجودة بالجانب الأيمن من شاشة الموالفة المباشرة بموالفة قائمة المحطات بالكامل بمعدل محطة واحدة كل مرة لكل لمسة. اللمس مع الانتظار للتقدم خلال المحطات بسرعة.

فئات AM-FM

من محطات FM، المس **الفئات** الموجود بالجزء العلوي من قائمة Browse (التصفح) للوصول إلى قائمة الفئات. تحتوي القائمة على الأسماء المرتبطة بمحطات FM. المس اسم فئة لعرض قائمة بمحطات تلك الفئة. يؤدي لمس محطة من القائمة إلى موالفة الراديو على هذه المحطة.

تخزين محطات الراديو مسبقة الضبط

تظهر المفضلات في منطقة أسفل الشاشة.

محطة راديو AM وFM: اضغط مع الاستمرار على إعداد مسبق لتخزين المحطة الحالية كمحطة مفضلة. المس أحد العناصر المفضلة المحفوظة لاستدعاء محطة مفضلة.

ويمكن أيضًا حفظ المفضلات عن طريق لمس ☆ في أحد قوائم المحطات. سيؤدي ذلك إلى تمييز المحطة للإشارة إلى أنه تم حفظها كمحطة مفضلة.

يتم إجراء ضبط تلقائي بشكل افتراضي لعدد المفضلات المعروضة، ولكن ذلك لا يمنع من إمكانية إجراء ضبط يدوي في **الإعدادات** بعلامة تبويب System (النظام) من **المفضلات** ثم **تعيين عدد "مفضلات الصوت"**. يمكن كذلك الضبط من Settings (الإعدادات) في علامة تبويب Apps (التطبيقات) من Audio (الصوت) ثم **تعيين عدد "مفضلات الصوت"**.

نظام بيانات الراديو (RDS)

لا تتوافر ميزات RDS للاستخدام إلا على محطاتFM التي تبث معلومات RDS. باستخدام نظام بيانات الراديو، يستطيع الراديو القيام بما يلي:

- محطات المجموعة حسب الفئة (أي، نوع البرنامج) مثل موسيقى الروك والجاز والموسيقى الكلاسيكية وما إلى ذلك.
- استقبال الإعلامات الخاصة بحالات الطوارئ المحلية والوطنية.
- عرض الرسائل من محطات الراديو.

ويعتمد هذا النظام على استقبال معلومات محددة من هذه المحطات، ولا يتم تشغيله إلا عندما تكون هذه المعلومات متوفرة. من الممكن أن تبث محطة الراديو معلومات غير صحيحة تتسبب في عمل ميزات الراديو بشكل غير صحيح. اتصل بمحطة الراديو في حالة حدوث ذلك.

عند بث المعلومات من محطة RDS، فسيظهر اسم المحطة أو أحرف الاتصال في شاشة الصوت. قد يظهر أيضًا نص الراديو الذي يدعم البث قيد التشغيل حاليًا.

الاستقبال الإذاعي

يمكن فصل أي أجهزة إلكترونية من مقابس تشغيل الملحقات في حالة وجود تشويش على الراديو.

FM

قد لا تصل إشارات محطة FM إلا لمسافة ١٦ إلى ٦٥ كم (١٠-٤٠ ميلا). على الرغم من أن الراديو به دائرة إلكترونية مدمجة يتم تشغيلها أوتوماتيكياً للحد من التداخل، فقد يحدث بعض التشوش وخاصة حول المباني أو التلال المرتفعة مما يتسبب في علو الصوت وخفوته تدريجياً.

AM

يكون مدى معظم محطات AM أكبر من محطات FM خاصة بالليل. قد يتسبب المدى الأطول في أن تتداخل ترددات المحطة مع بعضها البعض. وقد يحدث

التشوش أيضاً عندما تتداخل بعض الأشياء مثل العواصف وخطوط الطاقة مع استقبال الراديو. وعند حدوث ذلك، حاول أن تخفض الصوت عالي الطبقة في الراديو.

استخدام الهاتف المحمول

استخدام الهاتف المحمول لإجراء مكالمة أو استقبالها أو الشحن أو مجرد تشغيل الهاتف المحمول قد يؤثر في حدوث تداخل وتشويش على الراديو. افصل الهاتف المحمول أو أوقف تشغيله في حالة حدوث ذلك.

الهوائي متعدد النطاقات

الهوائي الموجود بالسقف يُستخدم لنظام AM وFM وGPS (نظام تحديد المواقع). احتفظ بالهوائي بعيدًا عن العوائق من أجل الحصول على استقبال واضح. إذا كانت السيارة مزودة بفتحة سقف وكانت مفتوحة فقد تتأثر عملية الاستقبال.

مشغلات الصوت

تجنب أجهزة الوسائط غير الموثوقة

عند استخدام أجهزة الوسائط مثل أقراص CD وDVD و**Blu-ray Discs (أقراص بلو راي)** وبطاقات SD وأجهزة USB وأجهزة المحمول يجب مراعاة المصدر. حيث إن أجهزة الوسائط غير الموثوقة قد تحتوي على ملفات تؤثر على تشغيل النظام أو أدائه. لذا تجنب استخدامها إذا كان يتعذر الوثوق بالمحتوى أو الأصل.

منفذ USB

يمكن سماع الملفات الصوتية المحفوظة في جهاز USB.

قد تكون هذه السيارة مزودة بمنفذي USB في الكونسول المركزي واثنين آخرين في الوحدة الوسطى. هذان المنفذان للبيانات والشحن. قد يكون هناك منفذا USB للشحن فقط في الجانب الخلفي من الكونسول المركزي.

التشغيل من جهاز USB

يمكن توصيل جهاز تخزين USB كبير السعة بمنفذ USB.

امتدادات الصوت المدعومة من USB قد تشمل:

- FLAC
- MP3
- AAC
- OGG
- 3GP

مكتبة وسائطي

لا تتوفر My Media (وسائطي) إلا عند توصيل أكثر من جهاز مفهرس. ويتيح ذلك الدخول إلى أي محتوى من جميع مصادر الوسائط المفهرسة. ستظهر MyMedia كمصدر متاح في صفحة Source (المصدر).

مشغل USB MP3 وأجهزة USB

يجب أن تتوافق مشغلات USB MP3 وأجهزة USB الموصلة مع مواصفات فئة تخزين USB كبيرة السعة (USB MSC).

لتشغيل جهاز USB:

١. توصيل USB.

٢. المس **الصوت** على الصفحة الرئيسية.

٣. المس More (المزيد) ثم المس جهاز USB.

استخدم ما يلي عند تشغيل مصدر USB نشط:

▷: المس لتشغيل مصدر الوسائط الحالي.

II: المس لإيقاف تشغيل مصدر الوسائط الحالي مؤقتًا.

⏮ أو ⏭ :

- المس للبحث عن بداية المسار الحالي أو السابق.
- المس باستمرار للترجيع السريع للتشغيل. حرر للعودة إلى سرعة التشغيل. يتم عرض الوقت المنصرم.

⏭ أو ⏭ :

- المس للبحث عن المسار التالي.
- المس باستمرار للتقديم السريع للتشغيل. حرر للعودة إلى سرعة التشغيل. يتم عرض الوقت المنصرم.

Shuffle (التشغيل العشوائي) : المس رمز التبديل لتشغيل الملفات الصوتية بترتيب عشوائي.

قائمة صوت USB

راجع "قائمة صوت نظام المعلومات والترفيه" في راديو AM-FM ⇦ ١٤.

قائمة تصفح USB

عند ظهور قائمة بالملفات الصوتية أو الألبومات أو المؤدين أو أي نوع آخر من الوسائط، يظهر السهم لأعلى ولأسفل وخيار الترتيب من الألف إلى الياء في الجهة اليسرى. المس أ-ي لعرض قائمة بكل الأحرف الأبجدية. المس الحرف الذي ترغب في الانتقال إليه.

المس السهم لأعلى ولأسفل لتحريك القائمة لأعلى ولأسفل.

المس **استعراض** وقد يظهر ما يلي:

قوائم التشغيل:

١. المس لعرض **قوائم التشغيل** المخزنة على USB.
٢. المس **قائمة التشغيل** لعرض قائمة بجميع الملفات الصوتية في **قائمة التشغيل** تلك.
٣. قم بلمس أغنية من القائمة لبدء التشغيل.

امتدادات قائمة التشغيل المدعومة هي m3u وpls.

الفنانون:

١. المس لعرض قائمة بالفنانين الذين تم تخزينهم على USB.
٢. قم بلمس اسم فنان لعرض قائمة بجميع ألبوماته.
٣. لتحديد أغنية، المس **كافة الأغاني** أو المس أي ألبوم ثم المس أغنية من القائمة.

الأغاني:

١. المس لعرض قائمة بكل الأغاني الموجودة على USB.
٢. المس أغنية من القائمة لبدء تشغيلها.

الألبومات:

١. المس لعرض الألبومات على USB.
٢. المس الألبوم لعرض قائمة بجميع أغاني الألبوم.
٣. قم بلمس أغنية من القائمة لبدء التشغيل.

الأنواع:

١. المس لعرض **الأنواع** على USB.
٢. المس نوعًا لعرض قائمة فنانين.
٣. المس أحد الفنانين لعرض ألبوماته.
٤. المس أحد الألبومات لعرض الأغاني الموجودة فيه.
٥. المس أغنية لبدء التشغيل.

راديو iTunes: المس لعرض iTunes Radio على جهاز الآيفون للحصول على قائمة بالمحطات.

مجموعات الملفات: المس لعرض المجموعات على USB.

الملحنون:

١. المس لعرض المؤلفين على USB.
٢. المس **composer (مؤلف)** لعرض قائمة بالألبومات حسب المؤلف.
٣. المس ألبومًا أو كل الملفات الصوتية لعرض قائمة بالملفات الصوتية.
٤. قم بلمس أغنية من القائمة لبدء التشغيل.

المجلدات:

١. المس لعرض الدلائل على USB.
٢. المس مجلدًا لعرض قائمة بجميع الملفات.
٣. قم بلمس ملف من القائمة لبدء التشغيل.

المدونات الصوتية (بودكاست): المس لعرض المدونات الصوتية (بودكاست) الموجودة على جهاز أبل متصل واحصل على قائمة بحلقات المدونات الصوتية (البودكاست).

الكتب المسموعة:

١. المس لعرض الكتب الصوتية المخزنة على جهاز Apple.
٢. المس كتابًا صوتيًا للحصول على قائمة بالفصول.
٣. المس الفصل من القائمة لبدء التشغيل.

نظام الملفات والتسمية

أنظمة الملفات المدعومة بواسطة USB هي:

- FAT32
- NTFS
- HFS+

يتم الحصول على أسماء الأغاني والفنانين والألبومات والأنواع من معلومات الأغنية بالملف، ولا يتم عرضها إلا إذا كانت متوفرة. يعرض الراديو اسم الملف على شكل اسم المسار وذلك في حالة عدم توفر معلومات الأغنية.

أجهزة Apple المدعومة

لعرض الأجهزة المدعومة، راجع الوكيل.

تخزين مفضلات الوسائط واسترجاعها

لتخزين مفضلات الوسائط، المس لعرض قائمة بأنواع الوسائط.

المس أحد خيارات Browse (تصفح) التالية للحفظ كمفضلة:

قوائم التشغيل: المس ☆ بجوار أي قائمة تشغيل لحفظها في المفضلة. المس أحد العناصر المفضلة المحفوظة لاستدعاء قائمة تشغيل مفضلة. يتم تشغيل أول أغنية في قائمة التشغيل.

الفنانون: المس ☆ بجوار أي مؤدي لحفظه في المفضلة. المس أحد العناصر المفضلة المحفوظة لاستدعاء فنان مفضل. يتم تشغيل أول أغنية في قائمة الفنان.

الأغاني: المس ☆ بجوار أي ملف صوتي لحفظه في المفضلة. المس أحد العناصر المفضلة المحفوظة لاستدعاء أغنية مفضلة.

الألبومات: المس ☆ بجوار أي ألبوم لحفظه في المفضلة. المس أحد العناصر المفضلة المحفوظة لاستدعاء ألبوم مفضل. يتم تشغيل أول أغنية في الألبوم.

الأنواع: المس ☆ بجوار أي نوع لحفظه في المفضلة. المس أحد العناصر المفضلة المحفوظة لاستدعاء نوع مفضل. يتم تشغيل أول أغنية من هذا النوع.

المدونات الصوتية (بودكاست): المس ☆ بجوار أي مدونة صوتية لحفظها في المفضلة. المس أحد العناصر المفضلة المحفوظة لاستدعاء مدونة صوتية مفضلة. يتم بدء تشغيل المدونة الصوتية.

الكتب المسموعة: المس ☆ بجوار أي كتاب صوتي لحفظه في المفضلات. المس أحد العناصر المفضلة المحفوظة لاستدعاء كتاب صوتي مفضل. يتم تشغيل الجزء الأول في السجل الصوتي.

تشغيل الوسائط وكتم الصوت

سيتم إيقاف تشغيل USB مؤقتًا في حالة كتم صوت النظام. في حالة الضغط على عنصر تشغيل كتم الصوت بعجلة القيادة مرة أخرى، سيتم استئناف التشغيل.

في حالة تغيُّر المصدر أثناء كتم الصوت، يستأنف التشغيل وسيتم إلغاء كتم الصوت.

مقبس مدخل إضافي

تحتوي هذه المركبة على مقبس إدخال مساعد موجود في الكونسول المركزي. تشمل مصادر الصوت الإضافية المحتملة ما يلي:

- الكمبيوتر المحمول
- مشغل الموسيقى

هذا المقبس ليس مخرج صوتي. لا تقم بإدخال سماعات الرأس في مقبس الإدخال الإضافي. يجب إعداد الجهاز الإضافي عندما تكون السيارة في الوضع P (الركن).

وصل كابل ٣,٥ ملم (١/٨ بوصة) من الجهاز المساعد بمقبس الإدخال المساعد. عند توصيل جهاز، يمكن للنظام تشغيل الصوت من الجهاز عبر مكبرات الصوت بالسيارة.

في حالة وجود جهاز إضافي متصل بالفعل، ولكن مع وجود مصدر آخر نشط حاليًا، فالمس More (المزيد) ثم المس **AUX** لتنشيط المصدر.

لا يتوفر كل من Shuffle (تشغيل عشوائي) وBrowse (تصفح) في قائمة مصدر AUX.

صوت Bluetooth

يمكن تشغيل الملفات الصوتية من جهاز بلوتوث مقترن. راجع تقنية Bluetooth (نظرة عامة) ⇦ ٣٧ تقنية Bluetooth (إقران الهاتف واستخدامه) ⇦ ٤٠ للحصول على مساعدة لإقران الأجهزة.

يمكن التحكم في مستوى الصوت واختيار الملف الصوتي باستخدام عناصر تحكم نظام المعلومات والترفيه أو من خلال الجهاز المحمول مباشرةً. في حالة تحديد بلوتوث مع عدم توفر مستوى صوتي، تحقق من إعداد المستوى الصوتي في كل من الجهاز المحمول ونظام المعلومات والترفيه.

يمكن تشغيل الملفات الصوتية عن طريق لمس بلوتوث من قائمة المصادر الأخيرة بالجهة اليسرى من الشاشة أو عن طريق لمس More (المزيد) ثم لمس جهاز بلوتوث.

لتشغيل الموسيقى عبر بلوتوث:

١. قم بتشغيل طاقة الجهاز، ثم قم بعملية الإقران لتوصيله.

٢. بعد الاقتران، المس Audio (الصوت) من الصفحة الرئيسية ثم المس بلوتوث من قائمة المصادر الأخيرة يسار الشاشة.

قائمة صوت بلوتوث

راجع "قائمة صوت نظام المعلومات والترفيه" في راديو AM-FM ⇦ ١٤.

إدارة أجهزة بلوتوث

من الصفحة الرئيسية:

١. المس **الصوت**.

٢. المس المزيد.

٣. المس بلوتوث.

٤. المس **الأجهزة** لإضافة أو حذف أجهزة.

عند لمس بلوتوث، قد لا يتمكن الراديو من تشغيل مشغل الصوت على الجهاز المتصل لبدء التشغيل. عندما تكون السيارة متوقفة، استخدم الجهاز المحمول لبدء التشغيل.

يتم تشغيل الصوت بصورة مختلفة في معظم الأجهزة. عند تحديد بلوتوث كمصدر، قد يعرض الراديو رسالة توقف مؤقت على الشاشة. اضغط على تشغيل الجهاز أو المس ▷ على الشاشة لبدء التشغيل.

ستتوفر وظيفة التصفح إذا كانت مدعومة من جهاز بلوتوث. لن يكون محتوى الوسائط هذا جزءًا من وضع مصدر MyMedia.

بعض الهواتف الذكية تدعم ميزة إرسال معلومات صوت بلوتوث لعرضها على الراديو. عندما تصل هذه المعلومات إلى الراديو، فإنه يتحقق منها لمعرفة هل تتوفر معلومات قابله للعرض ومن ثم يعرضها. لمزيد من المعلومات عن ميزات بلوتوث المدعومة، راجع الوكيل.

الملاحة

استخدام نظام الملاحة

قم بتشغيل تطبيق Nav (الملاحة) من خلال لمس رمز الملاحة بالصفحة الرئيسية أو على شريط الاختصارات بالقرب من أسفل شاشة نظام المعلومات والترفيه.

عند تشغيل تطبيق Nav (الملاحة) لأول مرة ستتوفر جولة في المنتج. يتطلب استخدام الميزة التحقق من البنود والشروط وبيان الخصوصية. وفي حالة تسجيل الدخول إلى أحد ملفات التعريف، فيُنصح كذلك بتمكين Predictive Navigation (الملاحة التنبؤية) وتأكيدها.

الملاحة التنبؤية (إذا كانت متوفرة)

ستقوم ميزة Predictive Navigation (الملاحة التنبؤية)، في حالة تمكينها، بالتعرف على التفضيلات من خلال حفظ الأماكن التي تواجدت بها السيارة من قبل. ويتم استخدام المواقع وسجل الملاحة لتخصيص المسارات والنتائج.

تتعلم الملاحة التنبؤية عناصر مثل:

- المسارات المخصصة بناءً على الشوارع المفضلة.
- تظهر نتائج البحث التي توفر أفضل مطابقة أعلى القائمة.
- تحديث محتوى الخريطة المحلية.

يمكن كذلك تمكين الملاحة التنبؤية أو تعطيلها في وقت لاحق عن طريق لمس ••• (خيارات). أثناء التواجد في الخيارات، المس الإعدادات لعرض الخيارات، ثم انتقل إلى إعدادات الخريطة والملاحة، ثم المس الملاحة التنبؤية. راجع الإعدادات ⇦ ٤٥.

عرض خريطة الملاحة

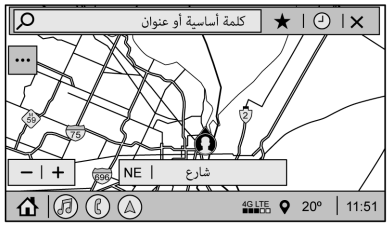

بعد فتح تطبيق الملاحة للمرة الأولى، سيتم فتح تطبيق الملاحة دائمًا في عرض الخريطة الكاملة وعرض الموقع الحالي للسيارة. عند توقف السيارة، سيظهر شريط البحث أعلى عرض خريطة الملاحة. أثناء تحرك السيارة، سيحل رمز (بحث) محل شريط البحث لتكبير حجم عرض الخريطة الكاملة.

إعداد My Places (أماكني)

من تطبيق Nav (الملاحة)، قم بإعداد عناوين المنزل والعمل لتمكين الملاحة بلمسة واحدة. لإعداد عناوين المنزل والعمل، المس ••• وحدد الإعدادات، ثم إعدادات الخريطة والملاحة، ثم اختر إعداد أماكني؛ يجب أن يكون الخيار إظهار أماكني على الخريطة مفعلاً بشكل افتراضي. حدد عنوان المنزل/أو العمل ثم اكتبه واحفظه.

المس (موقع السيارة الحالي). يمكن استخدام هذا الرمز لإعداد عنوائي Home (المنزل) وWork (العمل) عن طريق لمس الفقاعة أعلى كل منهما. المس الرسالة المنبثقة التي تظهر. ستغلق الرسالة أوتوماتيكيًا بعد ١٥ ثانية من عدم التفاعل.

لإيقاف تشغيل فقاعة "أماكني"، أوقف تشغيل الخيار Show My Places on Map (عرض أماكني على الخريطة).

إذا لم يتم تسجيل الدخول في نظام السيارة بواسطة أحد الملفات المخصصة، فسيستخدم رمز الموقع الحالي صورةً عامةً. بعد تسجيل الدخول إلى أحد الملفات المخصصة، سيظهر رمز الموقع الحالي مع الرمز المخصص. راجع رموز الملاحة ⇦ ٢٤.

المس الرسالة المنبثقة drive To Home (القيادة للمنزل) أو drive To Work (القيادة للعمل) لبدء التوجيه. إذا كانت السيارة حاليًا في المنزل فلن يظهر سوى العمل، وكذلك العكس.

إعدادات الخريطة والملاحة

المس ••• في عرض الخريطة لعرض الخيارات. وقد يتم عرض ما يلي:

- ثلاثي الأبعاد مع الاتجاه إلى أعلى وثنائي الأبعاد مع الاتجاه إلى أعلى وثنائي الأبعاد مع الاتجاه إلى الشمال
- Show on Map (عرض على الخريطة)
- الأحداث المرورية (تتوفر مع الملاحة المتصلة بالإنترنت)
- توقع النطاق (يتوفر في السيارات الكهربائية)
- الإعدادات
- تعديل الوجهة (في حال تحديد المسار)
- تجنب في المسار (في حال تحديد المسار)

المس Settings (الإعدادات) لعرض إعدادات الخريطة والملاحة. وقد يتم عرض ما يلي:

- **Set Up My Places (إعداد أماكني)**. راجع "إعداد أماكني" المذكورة سابقًا في هذا القسم.
- مراجع الخرائط
- تفضيلات المسار
- التحكم الصوتي في الملاحة
- تفضيلات المرور
- تفضيلات التنبيه
- إدارة السجل
- الملاحة التنبؤية: راجع العنوان "Predictive Navigation (الملاحة التنبؤية)" (في حال توافره) المذكور سابقًا في هذا القسم.
- تحديثات الخريطة
- حول

للخروج من أي قائمة، المس ✕ في الجزء الأيمن العلوي للرجوع إلى عرض الخريطة الرئيسي.

تحقق من ضبط التفضيلات قبل إعداد الوجهة وبدء التوجيه النشط.

Map Preferences (تفضيلات الخريطة)

المس للاختيار بين تهيئة ميزة الخريطة الأساسية:

ألوان الخريطة

- Auto (تلقائي) - المس لتغيير الأوضاع تلقائيًا بناءً على ظروف الإضاءة.
- نهار (إضاءة)
- ليل (ظلام)

علامات حدود ثلاثية الأبعاد (الإعداد الافتراضي على وضع التشغيل): المس التشغيل أو إيقاف التشغيل. عند التشغيل، يعرض النظام جميع علامات الحدود ثلاثية الأبعاد على الخريطة على حسب مستوى التكبير.

مبان ثلاثية الأبعاد (الإعداد الافتراضي على وضع إيقاف التشغيل): المس التشغيل أو إيقاف التشغيل. عند التشغيل، يعرض النظام جميع أشكال المبان ثلاثية الأبعاد على الخريطة على حسب مستوى التكبير.

عرض التضاريس في وضع ثلاثي الأبعاد (لا تعمل بشكل افتراضي): المس التشغيل أو إيقاف التشغيل. عند التشغيل، يعرض النظام معلومات الأراضي على الخريطة في عرض ثلاثي الأبعاد.

تكبير تلقائي (الإعداد الافتراضي على وضع التشغيل): المس التشغيل أو إيقاف التشغيل. عند التشغيل، يعمل النظام أوتوماتيكيًا على ضبط مستوى التكبير عند اقتراب السيارة من أحد المنعطفات. وبعد انتهاء الانعطاف، يعيد النظام مستوى التكبير مرة أخرى على مستوى الضبط الأصلي. إذا كانت السيارة تقترب من منعطف مع وجود منعطف آخر قريب، فسيظل مستوى التكبير التلقائي يعمل حتى يتم تجاوز المنعطفين.

Route Preferences (تفضيلات المسار)

المس للوصول إلى تفضيلات المسار. الخيارات هي:

- Preferred Route (المسار المفضل) - اختر من بين خيارين مختلفين للمسارات: الأسرع أو صديق البيئة.

- الخيار الأسرع سيكون المسار بوقت القيادة الأقل.
- صديق البيئة سيكون المسار الأكثر توفيرًا للوقود.

- Avoid on Current Route (تجنب في المسار الحالي) - اختر أيًا من ميزات الطريق لتجنبها أثناء السير على هذا المسار:
  - الطرق السريعة
  - الطرق غير الممهدة
  - العبّارات
  - حارات النقل الجماعي
  - الطرق ذات الرسوم المرورية
  - الأنفاق
  - حدود الدول

توقع النطاق (في السيارات الكهربائية)

تتيح ميزة عرض النطاق إمكانية فحص النطاق الذي يمكن للسيارة الكهربائية قطعه في الحال.

المس رمز Range Projection (عرض النطاق) لعرض شاشة الخريطة التي تحتوي على مؤشر النطاق.

التحكم الصوتي في الملاحة

المس للوصول إلى شاشة إعداد التحكم الصوتي.

- Navigation Volume - (مستوى صوت الملاحة) - لضبط مستوى الصوت، المس السهمين "لأعلى ولأسفل". عند سماع صوت أوامر التوجيه الصوتي، يمكنك ضبط مستوى الصوت باستخدام البكرة على الوحدة الوسطى أو مفتاح التحكم في مستوى الصوت بعجلة القيادة.
- مستوى التوجيه الصوتي للملاحة أثناء إجراء مكالمة. الخيارات المتاحة هي:
  - توجيه كامل (محدد بشكل افتراضي)
  - صوت فقط
  - بدون

Traffic Events (الأحداث المرورية)

توفر هذه الميزة قائمة بالأحداث الموجودة على المسار أو بالقرب من الطريق. المس ••• ثم حدد Traffic Events (الأحداث المرورية). يلزم توفر خدمة ملاحة متصلة بالإنترنت.

تفضيلات المرور (إذا توفرت):

أثناء التواجد في Map View (عرض الخريطة)، المس ••• ثم Settings (الإعدادات) ثم Map and Navigation Settings (إعدادات الخريطة والملاحة) للوصول إلى Traffic Preferences (تفضيلات المرور). توفر ميزة Show Traffic on Map (عرض الحالة المرورية على الخريطة) عند تشغيلها لمحة عامة عن تدفق حركة المرور باستخدام ألوان مختلفة الشفرة. تتوفر الخيارات التالية أثناء إعادة حساب المسار:

- حساب المسار تلقائيًا إلى مسار أفضل - يعيد النظام تلقائيًا حساب المسار في حال اكتشاف وجود مشكلة مرورية أمامك.
- سؤال قبل إعادة حساب المسار (الافتراضي) - إذا اكتشف النظام وجود مشكلة مرورية أمامك، فستظهر رسالة منبثقة بتفاصيل هذه المشكلة. اختر إعادة حساب المسار أو إلغاء التنبيه.
- Never Search for Better Route (لا تبحث أبدًا عن مسار أفضل) - لن يقوم النظام بالبحث عن مسار أفضل إلى أن يتم تحديد أحد الخيارات المذكورة أعلاه.

تفضيلات التنبيه

قم بتشغيل أو إيقاف تشغيل مجموعات التنبيه أثناء عمليات عرض التوجيه النشطة وغير النشطة على حد سواء. قد تتوافر التنبيهات التالية:

- Congestion Alerts (تنبيهات الاختناق المروري) - يعرض هذا التنبيه حالة الاختناق المروري الواردة. (متاح في الصين فقط)
- Road Safety Alerts (تنبيهات أمان الطريق) - المس لعرض منطقة المدارس الواردة.
- تنبيهات الكاميرا المرورية

إدارة السجل

المس Manage History (إدارة السجل) للوصول إلى خيارات السجل:

- مسح الوجهات الأخيرة - المس ⊗ لمسح الوجهات الأخيرة.
- مسح سجل البحث - المس ⊗ لمسح سجل البحث.

حول

المس لعرض معلومات البرنامج، مثل:

- البنود والشروط
- بيانات الخصوصية
- إصدار الملاحة

الخرائط

يتطلب تطبيق الملاحة توفر قاعدة بيانات الخريطة كي يعمل. وهي محفوظة على بطاقة SD متصلة بنظام المعلومات والترفيه. إذا لم تتوفر قاعدة بيانات الخريطة، فستظهر رسالة خطأ للإشارة إلى عدم وجود بطاقة SD.

رسائل بطاقة SD

تعمل بطاقة SD مع سيارة واحدة مميزة. يلزم أن تسمح بطاقة SD بتمرير التحقق من الأصالة قبل استخدامها لسيارة معينة. سيناريوهات الخطأ والرسائل المحتملة تشمل ما يلي:

- تهيئة بطاقة SD لأول مرة: "بعد التهيئة، يمكن فقط استخدام هذه البطاقة للملاحة في هذه السيارة."
- بطاقة SD لا تعمل بصورة صحيحة: "بطاقة SD لا تعمل بصورة صحيحة. (رمز الخطأ)."
- بطاقة SD هذه غير مقترنة مع النظام الحالي: "بطاقة SD هذه لا تصلح للملاحة في هذه السيارة. راجع دليل المالك لمزيد من التفاصيل أو تفضل بزيارة الوكيل. (رمز الخطأ)."
- تم إزالة بطاقة SD من المنفذ: "تم إزالة بطاقة SD. (رمز الخطأ)."

المس Continue (متابعة) للمواصلة بعد رسالة خطأ التهيئة. للرسائل الأخرى، المس OK (موافق) للرجوع إلى الصفحة الرئيسية.

رموز الملاحة

فيما يلي الرموز الأكثر شيوعًا التي تظهر في تطبيق الملاحة.

يشير هذا إلى الموقع الحالي للسيارة والاتجاه على الخريطة.

هذا رمز الموقع الحالي للسيارة أثناء وضع التوجيه غير النشط. بعد إنشاء ملف تعريفي للمستخدم، يمكن تخصيص رمز الموقع الحالي.

يشير هذا الرمز إلى الموقع الحالي للسيارة والاتجاه على الخريطة.

يحدد دبوس الوجهة موقع الوجهة النهائية. المس الدبوس لعرض عنوان الوجهة أو لإضافته أو إزالته من قائمة المفضلات. يمكنك إخفاء المعلومات عن طريق لمس الدبوس مرة أخرى. كذلك سيختفي بعد انقضاء مهلته في حالة عدم اتخاذ أي إجراء من طرفك.

أماكن الاهتمام الذكية (POI) عبارة عن أماكن تستحوذ على اهتمامك خاصة بالركن ومحطات الوقود وذلك في حالة توافرها.

يوفر شريط الحالة المرورية لمحة عامة عن مستوى التقدم على المسار وأي حركة مرورية وحوادث على طول الطريق. على مدار المسار، يتحرك رمز السيارة أعلى الشريط.

المس الرمز لتكبير نطاق الخريطة وعرض المسار بالكامل. المس مرة أخرى للرجوع إلى العرض السابق.

يمكن عرض توقيت القيادة عن طريق لمس الوقت المقدر للوصول (ETA).

Current Location (الموقع الحالي)

أثناء ركن السيارة وعدم تفعيل جلسة ملاحة، يتم وضع رمز المستخدم في منتصف عرض الخريطة، مع إبراز الموقع الحالي.

الوجهة

استقبال توجيهات الوجهة من مصادر مختلفة

يمكن استقبال الوجهات أو نقلها من مصادر مختلفة إلى تطبيق الملاحة لتوجيه المسار.

بعض هذه المصادر هي:

- الملاحة من نتائج البحث.
- عنوان من قائمة جهات الاتصال.
- تطبيق على الهاتف الذكي مثل myGMC (يلزم توفر اشتراك) الذي يمكنه إرسال وجهات إلى السيارة.
- تطبيق تم تنزيله على نظام السيارة يمكنه إرسال وجهات إلى نظام الملاحة.

الإحداثيات

أضف خمسة نقاط مرجعية بحد أقصى، مما يعتبر وجهات إضافية على طول المسار. لإضافة مكان توقف جديد أو نقطة مرجعية:

١. من التوجيه النشط، المس .

٢. ابحث عن الوجهة باستخدام One-Box أو البحث الصوتي أو رموز Quick Category (الفئة السريعة).

٣. اختر نتائج البحث على طول المسار أو بالجوار أو بالقرب من الوجهة.

٤. اختر النقطة المرجعية المطلوبة ثم المس Add to Trip (إضافة إلى الرحلة) أو استخدمها بدلاً من الوجهة الحالية عن طريق لمس New Destination (وجهة جديدة).

لا تتوفر خيارات المسار للنقاط المرجعية.

الوصول إلى نقطة مرجعية

عند الوصول إلى نقطة وسيطة، يمكن لمس رسالة "القيادة إلى" للمتابعة إلى الوجهة القادمة.

إذا تجاوزت السيارة النقطة المرجعية أو خرجت عن المسار الحالي، فسيعيدك النظام تلقائيًا إلى هذه النقطة المرجعية. في الوقت نفسه، سيظهر رمز Drive to (قيادة إلى) مع عنوان النقطة المرجعية التالية بحيث يمكن تجاوز النقطة المرجعية الحالية ومواصلة التوجيه إلى النقطة المرجعية أو الوجهة التالية.

تعديل نقطة مرجعية

عند إضافة نقاط مرجعية أثناء التوجيه النشط، سيتيح النظام إمكانية حذف إحدى التوقفات أو تغيير الترتيب. لتعديل نقطة مرجعية:

١. المس .

٢. المس Edit Destination (تعديل الوجهة).

- قم بتعديل ترتيب الوجهة عن طريق لمس السهم مع الاستمرار إلى أن يتم تمييزها. اسحب لنقل النقطة المرجعية لأعلى أو أسفل القائمة.
- يمكن حذف النقطة المرجعية عن طريق لمس 🗑. تظهر رسالة منبثقة لتأكيد عملية إزالة النقطة المرجعية. بعد تأكيد الطلب، سيزيل النظام العنوان من قائمة الوجهات. المس ✕ من الركن العلوي الأيمن بحيث يتمكن النظام من إعادة حساب المسار.

إذا لم يكن هناك سوى عنوان واحد في قائمة الوجهات، فسيعطل النظام وظيفتي النقل والحذف. ولن يتيح النظام إمكانية حذف الوجهة النهائية.

معلومات الخريطة

تشتمل قاعدة بيانات الخريطة على خصائص شبكة الطرق من أجل معلومات الخريطة. تشتمل تلك الخصائص على معلومات مثل أسماء الشوارع، وعناوين الشوارع، وقيود الانعطاف وغيرها. تشتمل المنطقة التفصيلية على جميع الطرق السريعة الكبرى، وطرق الخدمة والطرق السكنية. تشتمل المناطق التفصيلية على نقاط الاهتمام (POI) مثل: المطاعم والمطارات والبنوك والمستشفيات وأقسام الشرطة ومحطات البنزين وأماكن جذب السياح والآثار التاريخية.

إذا لم تتوفر خطة خدمة نشطة، فقد لا تحتوي قاعدة بيانات الخريطة على بيانات للمناطق حديثة الإنشاء أو على التصحيحات التي اكتملت بعد الإنتاج. يعمل نظام الملاحة على توفير إرشاد المسار الكامل في مناطق الخريطة التفصيلية.

التحكم في مستوى التكبير والتصغير

تظهر شاشة التحكم في مستوى التكبير والتصغير في عرض الخريطة. الطرق القليلة للتكبير أو التصغير هي:

- المس + أو - للتكبير أو التصغير على الخريطة.
- اضغط ضغطة مزدوجة بأحد أصابعك للتكبير أو ضغطة واحدة بإصبعين للتصغير على الخريطة.
- استخدم إصبع السبابة والإبهام للتصغير من خلال تقريبهما إلى بعضهما البعض ثم يمكنك التكبير عن طريق إبعاد الإصبعين عن بعضهما البعض على الخريطة.

إيماءات الخريطة ومقياس الخريطة

استخدم الإيماءات التالية على شاشة نظام المعلومات والترفيه لضبط مقياس الخريطة وخيارات العرض.

- حرك أصابعك لتكبير العرض أو تصغيره.
- تغيير شكل الخريطة.
- استخدم إصبعين للإمالة والتغيير من العرض ثنائي الأبعاد إلى ثلاثي الأبعاد. أمل لأعلى للإعادة إلى الوضع ثنائي الأبعاد.
- تدوير الخريطة.

راجع استخدام النظام ⇦ ١١.

كتم الصوت

أثناء التوجيه النشط، يمكن كتم صوت الأوامر الصوتية أثناء استخدام تطبيق الملاحة. المس رمز مكبر الصوت الموجود على الجانب الأيمن من الشريط العلوي. ستظهر علامة مائلة على مكبر الصوت للإشارة إلى كتم صوت التوجيه.

عرض التوجيه النشط

عند اختيار وجهةٍ ما وتكون جلسة الملاحة نشطة، يبدأ نظام الملاحة عرض التوجيه النشط (AGV).

توجيه الخريطة

المس رمز Options (الخيارات) على الخريطة للوصول إلى إعدادات توجيه الخريطة. توجيه الخريطة مضبوط بشكل افتراضي على وضع ثلاثي الأبعاد مع الاتجاه لأعلى.

الإعدادات المتاحة هي:

- ثلاثي الأبعاد مع الاتجاه للأعلى (افتراضي): خريطة ثلاثية الأبعاد مع توجه السيارة لأعلى. في هذا الوضع، سيظل رمز الموقع يشير دومًا للأعلى وستدور الخريطة حول الرمز.

- ثنائي الأبعاد مع الاتجاه للأعلى: خريطة ثنائية الأبعاد مع توجه السيارة لأعلى. في هذا الوضع، سيظل رمز الموقع يشير دومًا للأعلى وستدور الخريطة حول الرمز.
- ثنائي الأبعاد مع اتجاه الشمال لأعلى: خريطة ثنائية الأبعاد مع توفير اتجاه الشمال بالأعلى. في هذا الوضع، سيتحول رمز الموقع الحالي على حسب انعطاف السيارة يمينًا أو يسارًا.

المس الرمز لتغيير نوعية الخريطة. يتم تحديث الرمز والعلامة وفقًا لذلك.

على حسب مستوى تكبير عرض الخريطة ثنائية أو ثلاثية الأبعاد مع الاتجاه لأعلى، قد يقوم النظام أوتوماتيكيًا بالتبديل إلى العرض ثنائي الأبعاد مع اتجاه الشمال لأعلى.

أثناء التواجد في عرض التوجيه النشط، يمكن عرض المسار بأكمله في منظر 2D North Up (ثنائي الأبعاد باتجاه الشمال) عن طريق لمس شريط حركة المرور. يتم تصغير الخريطة وإعادة الضبط لعرض المسار بالكامل. عند عرض المسار في منظر ثنائي الأبعاد باتجاه الشمال، سيظهر رمز Recenter (إعادة التمركز) في منتصف الشاشة. المس إما رمز Recenter (إعادة التمركز) أو شريط حركة المرور للعودة إلى وضع العرض السابق، 2D (ثنائي الأبعاد) أو 3D (ثلاثي الأبعاد).

توجيه الحارة

ستعرض الخريطة معلومات الحارة للمناورة التالية إذا كانت متاحة.

عرض التقاطع

إذا كانت السيارة في الطريق السريع وتقترب من أحد المخارج، فستظهر صورة تعرض الحارة التي يجب أن تلتزم بها السيارة لإتمام المناورة التالية.

عرض الانعطاف السريع

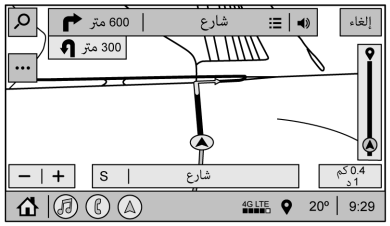

عندما تقترب السيارة من منعطفٍ ما يليه على الفور منعطف آخر، يتم عرض قائمة المنعطف السريع أسفل مؤشر المنعطف الأساسي. ستسمع مطالبةً صوتية للإعلان عن المنعطف السريع.

التكبير التلقائي

عند الاقتراب من إحدى المناورات، سيتم أوتوماتيكيًا تكبير الخريطة لعرض رمز السيارة والمناورة التالية لتوفير رؤية أوضح للمناورة. وبعد انتهاء المناورة، سيعود النظام إلى الوضع السابق على مستوى التكبير نفسه. المس ••• على الخريطة للدخول إلى Settings (الإعدادات) ثم المس Map Configuration (تهيئة الخريطة) للدخول إلى Auto-Zoom (التكبير التلقائي). يمكن تمكين هذه الميزة أو تعطيلها.

قائمة المسارات

المس خيار القائمة بجوار اسم شارع المنعطف التالي لعرض قائمة المسارات.

تعرض قائمة المسارات المنعطفات والتوجيهات من الموقع الحالي إلى الوجهة النهائية.

تعديل قائمة المسارات

يمكن تحرير قائمة المسارات عن طريق اختيار EDIT (تحرير)، مما يؤدي إلى توسعة القائمة لملء الشاشة والدخول إلى وضع Edit (تحرير). أثناء التواجد في وضع التعديل، يمكن إزالة أي جزء غير مرغوب فيه من المسار عن طريق لمس 🗑 بجوار هذا الجزء. تظهر رسالة منبثقة لتأكيد إزالة هذا الجزء.

عند إزالة جزء من المسار، يحل مؤشر النشاط محل جميع الأجزاء الأخرى أثناء إعادة حساب المسار الجديد. وبعد الانتهاء من إعادة الحساب، يتم وضع الأجزاء الجديدة للمسار بدلاً من مؤشر النشاط.

قوائم مخارج الطريق السريع

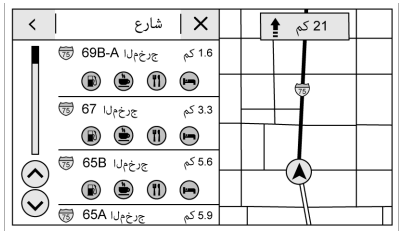

المس رمز مخرج الطريق السريع لفتح Exit List (قائمة المخارج). يظهر هذا الرمز بجوار اسم الشارع الحالي بالقرب من أسفل الشاشة. لا يظهر الرمز إلا في الطريق السريع ذي المخارج المحددة.

أثناء السفر على الطرق ذات المخارج المخصصة، قد تتوفر Exit List (قائمة المخارج). تعرض قائمة المخارج رقم المخرج والمسافة المتبقية إلى المخرج من موضع السيارة الحالي ومناطق التوقف للراحة التي قد تكون متاحة، مثل محطات الوقود والمقاهي والمطاعم وأماكن المبيت.

قائمة Next Maneuver (المناورة القادمة)

عندما يكون وضع Active Guidance (التوجيه النشط) قيد التشغيل، يتم عرض Next Maneuver Turn Arrow (سهم مناورة الانعطاف التالية) وStreet Name (اسم الشارع) وManeuver Distance (المسافة حتى المناورة التالية) في Next Maneuver (المناورة التالية) أعلى الشاشة المتراكبة على الخريطة. يتم عرض ETA (الوقت المقدر للوصول) وDistance to Destination(المسافة المتبقية إلى الوجهة) وTraffic Indicator (مؤشر الحركة المرورية) في لوحة على يمين الشاشة.

تنبيه مناورة الانعطاف التالية بالملاحة

إذا كان تطبيق الملاحة غير مفتوح عند إعطاء توجيه بشأن مناورة قريبة، سيظهر ذلك كتنبيه. المس التنبيه للانتقال إلى عرض الملاحة الأساسي أو المس ✕ لاستبعاد التنبيه.

كرر التوجيه الصوتي

يشير هذا الرمز إلى مناورة التوجيه التالية. المسه لتكرار آخر تعليمات توجيه منطوقة.

تنبيه الوقائع (إذا توفر)

أثناء التوجيه النشط إذا اكتشف النظام وجود حادث مروري أمامك مع عدم وجود أي مسار أفضل من ذلك، فسيشغل النظام نغمة ويعرض Quick Notice (الإشعار السريع). وسيظهر هذا الأمر مرة واحدة لكل حادث مروري.

تقارير الحوادث المرورية

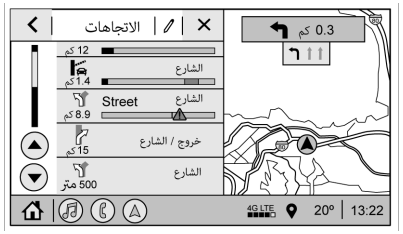

رموز تقارير الحوادث المرورية مع بيانات تدفق المرور تظهر على الخريطة أثناء كل من التوجيه النشط وغير النشط.

إنهاء المسار

المس Cancel (إلغاء) أعلى الجزء الأيمن لإنهاء التوجيه النشط والرجوع إلى التوجيه غير النشط. عند إلغاء التوجيه النشط قبل الوصول إلى الوجهة، سيظهر خيار منبثق لمواصلة الرحلة.

مواصلة الرحلة

يمكن مواصلة الرحلة في حالة إلغائها عن طريق لمس الخيار المنبثق "مواصلة الرحلة".

وإذا تبين للنظام أنك وصلت إلى الوجهة، إما عند ظهور عرض الوصول أو عند تجاوز الوجهة، فلن يظهر خيار "مواصلة الرحلة".

المفضلة

يمكن أن تشمل تفضيلات الملاحة جهات الاتصال أو العناوين أو أماكن الاهتمام التي تم حفظها من خلال رمز المفضلة على العرض التفصيلي للخريطة.

الوصول إلى المفضلات

لإدارة المفضلات، المس رمز Search (البحث) في Home Page (الصفحة الرئيسية). المس Favorites (المفضلات) للوصول إلى خيار Favorites (المفضلات).

من تطبيق الملاحة، اعرض قائمة المفضلات عن طريق لمس ☆ من شريط البحث من أعلى عرض الخريطة للملاحة. إذا كان شريط البحث مغلقًا، فالمس 🔍 ثم حدد ☆.

حفظ المفضلات

يمكن إضافة المفضلات من عدة تطبيقات للنظام. المس رمز المفضلات لحفظ المحتوى في المفضلات.

إعادة تسمية مفضلات الملاحة

١. المس رمز Settings (الإعدادات) من الصفحة الرئيسية ثم المس علامة التبويب System (النظام).
٢. المس المفضلات للدخول إلى خيار إدارة المفضلات.
٣. المس مفضلة ملاحة محفوظة للوصول إلى رمز التعديل. المس رمز التعديل لإعادة تسمية المفضلات.
٤. المس Save (حفظ) لحفظ المفضلة بعد إعادة تسميتها.

الأخيرة

المس 🕒 للدخول إلى قائمة الوجهات الأخيرة.

رمز إعادة تمركز الموقع

المس سهم إعادة تمركز الموقع في منتصف عرض الخريطة لإعادة ضبط الخريطة على الموقع الحالي.

موقع آخر ركن

موقع آخر ركن يعبر عن آخر موقع تم إيقاف تشغيل محرك السيارة فيه. يظهر هذا الموقع في الصف الأول من قائمة "الأخيرة". يؤدي لمس موقع آخر ركن إلى عرض تفاصيل العنوان إما لحفظ العنوان أو لقيادة السيارة إليه. يمكن حذف موقع آخر ركن عن طريق الدخول إلى شاشة التعديل. وبعد حذف موقع آخر ركن، لن يظهر بعد ذلك في قائمة "الأخيرة" ما لم يتم إيقاف السيارة مرة أخرى في هذا المكان.

عرض رموز POI

لمشاهدة فئات أماكن الاهتمام هذه، المس Options (الخيارات)، ثم المس Show on Map (عرض على الخريطة). يمكن تحديد ثمانية فئات من الرموز بحد أقصى.

رموز POI الذكية على الخريطة (في حال توافرها)

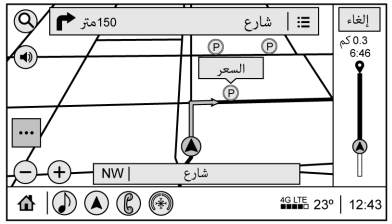

قد تظهر رموز أماكن الاهتمام الذكية مثل محطات الوقود ومناطق الركن حسب الوقت والموقع وسلوك بحث السائق وظروف القيادة وحالة المركبة.

المس أحد رموز أماكن الاهتمام الذكية لفتح التفاصيل الخاصة بها:

- الجهة اليسرى: اسم النقطة المهمة POI وعنوانها
- الجانب الأيمن: ETE + 🚗 (الوقت المقدر للتوجيه)

رموز محطات الوقود الذكية

يتم عرض أسعار الوقود بمحطات الوقود القريبة عند انخفاض مستوى الوقود بالسيارة.

رموز الركن الذكي

عند الوصول إلى وجهة مكتظة بالسكان واكتشاف النظام صعوبة عملية الركن، سيحاول النظام عرض أقرب محطات للركن مع معلومات عن الأجرة إذا توفرت.

الإبلاغ عن مشكلة باستخدام تفاصيل POI

من صفحة تفاصيل POI، يمكن الإبلاغ عن أي مشكلة في حالة عدم دقة البيانات أو صحة العنوان. المس الإبلاغ عن مشكلة بالقرب من أسفل الشاشة للدخول إلى صفحة تحديد نوعية المشكلة. المس أحد تصنيفات المشاكل المحددة مسبقًا من صفحة التحديد ثم المس Send (إرسال). سيرسل النظام المعلومات لتحليلها.

البحث

المس Search (بحث) في شاشة نظام المعلومات والترفيه لفتح شاشة البحث. يوجد مربع إدخال في حقل البحث واختصارات رموز للفئات السريعة ورمز لعمليات البحث الأخيرة ورمز للمفضلات ولوحة مفاتيح.

الإكمال التلقائي

أدخل جزءًا من اسم المكان في مربع حقل الإدخال على شاشة البحث. ستحاول ميزة الإكمال التلقائي إتمام الوجهة وذلك استنادًا إلى ما تم كتابته. المس العنصر المقترح لإجراء البحث.

البحث أثناء التحرك مع عدم تواجد راكب في المقعد الأمامي

شاشة البحث هذه لن تسمح بإجراء تغييرات أو إدخال نصوص باستخدام لوحة المفاتيح في حالة تحرك السيارة. ونتيجةً لذلك، تعرض الشاشة ثلاثة صفوف للفئات الأكثر شيوعًا. يؤدي لمس مربع البحث إلى تنشيط ميزة التعرف على الكلام.

البحث أثناء التحرك مع تواجد راكب في المقعد الأمامي

إذا اكتشف النظام تواجد راكب في المقعد الأمامي مع ربط حزام كل من مقعد السائق ومقعد الراكب الأماميين فإن لمس رمز البحث سيعرض رسالة تنبيه تتيح للراكب البحث عن وجهة وكأن السيارة متوقفة.

النظام العالمي لتحديد المواقع (GPS)

يتم تحديد موقع المركبة باستخدام إشارات الأقمار الصناعية وإشارات المركبة المختلفة وبيانات الخريطة.

في بعض الأحيان، قد تحدث تداخلات أخرى مع قدرة نظام الملاحة على تحديد الموقع الدقيق للسيارة، مثل حالة الأقمار الصناعية وتكوين الطريق وحالة السيارة و/أو ظروف أخرى.

لتحديد المواقع، يبين النظام العالمي لتحديد المواقع الوضع الحالي للسيارة باستخدام الإشارات المرسلة من الأقمار الصناعية للنظام العالمي لتحديد المواقع. وعند عدم استقبال سيارتك للإشارات المرسلة من الأقمار الصناعية، سوف يظهر رمز على شاشة الخريطة.

قد لا يتوافر هذا النظام أو قد تحدث تداخلات إذا كان أي مما يلي صحيحًا:

- إعاقة المباني الطويلة أو الأشجار أو الشاحنات الكبيرة أو الأنفاق للإشارات.
- إجراء أعمال إصلاح أو تحسين للأقمار الصناعية.

وللحصول على مزيد من المعلومات في حالة عدم عمل نظام الملاحة (GPS) بشكل ملائم، انظر المشكلات المتعلقة بتوجيه المسار ⇦ ٣١ و في حالة الحاجة إلى صيانة النظام ⇦ ٣١.

تحديد موقع المركبة

في بعض الأحيان، قد يكون موقع السيارة على الخريطة غير دقيق بسبب واحد أو أكثر من الأسباب التالية:

- تغير الطريق.
- تحرك السيارة على طرق ذات أسطح زلقة كالرمال أو الحصى أو الجليد.
- تسير المركبة على طرق متعرجة أو طرق مستقيمة ولكنها طويلة.
- اقتراب السيارة من مبنى طويل أو مركبة كبيرة.
- أن تكون الشوارع السطحية موازية لطريق حر.
- نقل المركبة عن طريق مركبة حاملة أو عبارة.
- ضبط معايرة الموقع الحالي بشكل غير صحيح.
- سير السيارة بسرعة عالية.
- تغير اتجاهات السيارة أكثر من مرة، أو تحركها على طاولة دوّارة في ساحة ركن السيارات.
- الدخول و/أو الخروج المتكرر للمركبة من ساحة ركن المركبات، أو من مرآب أو من ساحة لها سقف.

- عدم استقبال إشارة نظام تحديد المواقع العالمي (GPS).
- تركيب حامل على سقف المركبة.
- تركيب سلاسل الإطارات.
- استبدال الإطارات أو تعرضها للبلي.
- ضغط الهواء في الإطارات غير مناسب.
- استخدام الملاحة لأول مرة بعد تحديث بيانات الخريطة.
- فصل البطارية التي تعمل بطاقة ١٢ فولت لعدة أيام.
- قيادة السيارة على طرق مزدحمة، حيث تتم القيادة بسرعات بطيئة وإيقاف السيارة وبدء تشغيلها بشكل متكرر.

المشكلات المتعلقة بتوجيه المسار

قد يحدث توجيه غير مناسب للمسار في ظل ظرف أو أكثر من الظروف التالية:

- لم يتم الانعطاف على الطريق المذكور.
- عدم توافر توجيه المسار عند استخدام إعادة التوجيه التلقائية للانعطاف التالي جهة اليمين أو اليسار.
- عدم إمكانية تغيير المسار عند استخدام إعادة التوجيه التلقائية للمسار.
- عدم وجود توجيه للمسار عند الانعطاف عند تقاطع.
- ترديد أسماء الجمع الخاصة بالأماكن من حين لآخر.
- إمكانية استغراق وقت طويل لتشغيل إعادة التوجيه التلقائية للمسار أثناء القيادة بسرعة عالية.
- قيام إعادة التوجيه التلقائية للمسار بعرض مسار عائد إلى الإحداثية المعينة وذلك عند الاتجاه إلى إحدى الوجهات دون المرور عبر إحداثية معينة.
- منع المسار دخول أي سيارة بسبب أي قانون حسب الوقت أو الموسم أو أي قانون آخر معمول به.
- عدم إمكانية البحث عن بعض المسارات.
- عدم ظهور المسار إلى الوجهة المحددة إذا كانت هناك طرق جديدة، أو إذا تغيرت الطرق في الآونة الأخيرة، أو إذا لم يتم سرد بعض الطرق في بيانات الخريطة. راجع الخرائط ⇦ ٢٤.

لضبط موقع السيارة على الخريطة، أوقف السيارة مع تشغيل المحرك لمدة خمس دقائق، حتى يتم تحديث موقع السيارة. احرص على ركن السيارة في مكان آمن ولا يوجد به عقبات بينها وبين السماء وبعيد عن أي إعاقات كبيرة الحجم.

في حالة الحاجة إلى صيانة النظام

إذا كان نظام الملاحة يحتاج إلى الخدمة وبعد اتباع الخطوات المذكورة هنا مازال هناك مشاكل، فيرجى الرجوع إلى الوكيل الخاص بك.

تحديثات بيانات الخريطة

تمثل بيانات الخريطة في المركبة أحدث المعلومات المتاحة عندما تم تصنيع المركبة. ويتم تحديث بيانات الخرائط بشكل دوري، بشرط أن تتغير معلومات الخرائط.

إذا كانت لديك أية أسئلة بشأن تشغيل نظام الملاحة أو عملية التحديث، فيرجى الرجوع إلى الوكيل.

تفسيرات تغطية قاعدة البيانات

تختلف مجالات التغطية فيما يتعلق بمستوى التفاصيل المتاحة عن خريطة أية منطقة معينة. حيث تتميز بعض المناطق بمستويات أكبر من التفاصيل عن غيرها. وإذا حدث هذا، فإنه لا يعني وجود مشكلة في النظام. وعند تحديث بيانات الخريطة، قد تتاح المزيد من التفاصيل حول المناطق التي سبق وكانت لها تفاصيل محدودة.

راجع تحديثات بيانات الخريطة ⇦ ٣١.

التعرف على الصوت

تتيح ميزة التعرف على الصوت التشغيل الحر بدون استخدام اليدين لتطبيقات الملاحة والصوت والجهاز المحمول. يمكن بدء تشغيل هذه الميزة بالضغط على في عجلة القيادة أو لمس بشاشة نظام المعلومات والترفيه باستخدام تطبيق الملاحة.

ومع ذلك، فليست كل الميزات ضمن هذه المناطق متوفرة بواسطة الأوامر الصوتية. بشكل عام، فقط المهام المعقدة التي تتطلب عدة تفاعلات يدوية لإتمامها هي التي تتوفر بواسطة الأوامر الصوتية.

على سبيل المثال، المهام التي تتطلب أكثر من لمسة أو لمستين مثل تحديد أغنية أو فنان للتشغيل من جهاز وسائط، هي التي تتوفر بواسطة الأوامر الصوتية. أما المهام الأخرى، مثل ضبط مستوى الصوت أو تغيير موجة الراديو أو الميزات الصوتية التي يسهل القيام بها من خلال لمس خيار أو خيارين، ففي الغالب لا تتوفر من خلال الأوامر الصوتية.

عمومًا، هناك طريقة سهلة للتلفظ بالأوامر من أجل إتمام المهام.

حاول نطق الأمر دفعة واحدة مثل "توجيهات إلى العنوان <رقم، شارع، مدينة، بلد>." مثال آخر لأمر إدخال وجهة دفعة واحدة هو "توجيهات إلى مكان اهتمام في <فندق>." إذا لم تفلح هذه الأوامر فحاول قول "خذني إلى مكان اهتمام" أو "البحث عن عنوان" وسيحاورك النظام بمزيد من الأسئلة التوضيحية.

استخدام خاصية التعرف على الصوت

تتوفر ميزة التعرف على الصوت فور تهيئة النظام. وهذا يبدأ عند تشغيل الإشعال. قد يستغرق التمهيد عدة لحظات.

١. اضغط على من عناصر تشغيل عجلة القيادة لبدء ميزة التعرف على الصوت.

٢. يتم كتم صوت النظام الصوتي وتشغيل المطالبات الصوتية بواسطة النظام.

٣. قل بوضوح أحد الأوامر الموضحة في هذا القسم.

يمكن تفسير أمر نظام التعرف على الصوت أثناء تشغيله بالضغط على مرة أخرى.

على سبيل المثال، إذا كان الموجّه سيستغرق وقتًا طويلا للغاية للانتهاء، لنطق الأمر دون الانتظار لاستكمال الموجه، اضغط ثانية.

بمجرد تشغيل ميزة التعرف على الصوت، تعرض كل من شاشة نظام المعلومات والترفيه ومجموعة العدادات التحديدات ومحتوى الحوار البصري. يمكن تشغيل هذه الشاشات أو إيقاف تشغيلها في Tutorial Mode (وضع العرض التوضيحي) ضمن الإعدادات ⇦ ٤٥.

تتوفر ثلاثة أوضاع للموجه الصوتي:

- الموجه اللفظي الإخباري: توفر هذه النوعية من الموجهات مزيدًا من المعلومات بخصوص الإجراءات المدعومة.
- موجهات قصيرة: هذه النوعية من الموجهات توفر تعليمات بسيطة بشأن ما يمكنك قوله.
- الموجهات الإخبارية الأوتوماتيكية: هذه النوعية من الموجهات تعمل أثناء أول جلسات الحديث القليلة، ثم تتحول تلقائيًا إلى الموجه القصير بعد اكتساب بعض الخبرات خلال استخدام النظام.

في حالة عدم التلفظ بأي أمر، يقوم نظام التعرف على الصوت بنطق موجه المساعدة.

الأوامر الصوتية وشاشات نظام المعلومات والترفيه

عندما تكون جلسة التعرف على الصوت نشطة، قد تظهر خيارات ملائمة لها على الشاشات. ويمكن إجراء الاختيار يدويًا عن طريق لمس الخيار أو من خلال نطق رقم الخيار المطلوب تحديده. ويسمح بالتفاعل اليدوي في جلسة التعرف على الصوت. كما يمكن إتمام التفاعل خلال جلسة التعرف على الصوت بالكامل باستخدام الأوامر الصوتية بينما يمكن إجراء بعض

الأوامر اليدوية لتقصير المهمة. في حالة إجراء أي تحديد باستخدام أحد عناصر التشغيل اليدوية، فسيتم حوار التعرف على الصوت بالطريقة نفسها التي كان سيتم بها من خلال استخدام الأوامر الصوتية. وبمجرد إتمام النظام للمهمة أو بمجرد إنهاء الجلسة، يتوقف مربع حوار التعرف على الصوت.

ومن أمثلة هذه النوعية من التدخل اليدوي، يتم لمس أحد الإدخالات لقائمة أرقام معروضة بدلاً من نطق الرقم مصحوبًا بالإدخال المطلوب.

إلغاء خاصية التعرف على الصوت

- المس أو قل **"إلغاء"** أو **"خروج"** لإنهاء جلسة التعرف على الصوت ولعرض الشاشة التي تم منها بدء ميزة التعرف على الصوت.
- اضغط على من عناصر التشغيل بعجلة القيادة لإنهاء جلسة التعرف على الصوت وعرض الشاشة التي تم منها بدء تشغيل ميزة التعرف على الصوت.

أوامر اللغة الطبيعية

لا تدعم معظم اللغات أوامر اللغة الطبيعية في شكل جملة. بالنسب لهذه اللغات، استخدم أوامر مباشرة مثل الأمثلة المعروضة على الشاشة.

تلميحات مفيدة حول طريقة قول الأوامر

يمكن لميزة التعرف على الصوت فهم الأوامر التي صدرت بصورة تلقائية في صيغة الجملة، أو فهم الأوامر المباشرة التي تنطق باسم التطبيق والمهمة.

للحصول على أفضل النتائج:

- استمع إلى المطالبة قبل نطق الأمر أو الرد على الطلب.
- انطق الأمر بصورة طبيعية، ليس بسرعة كبيرة ولا ببطئ أكبر من اللازم.
- استخدام الأوامر المباشرة دون أية كلمات إضافية. على سبيل المثال، يمكنك القول "الاتصال <بمحمد عادل> في العمل" أو "تشغيل" متبوعًا باسم الفنان أو الملف الصوتي، أو "ضبط" متبوعًا برقم محطة الراديو.
- يمكن تحديد وجهات الملاحة بأمر واحد باستخدام الكلمات الرئيسية. من الأمثلة القليلة: "أريد الحصول على اتجاهات إلى **العنوان**" "أريد العثور على **نقطة اهتمام** أو (POI)" أو العثور على **جهة الاتصال**".

  سيستجيب النظام ويطلب مزيدًا من التفاصيل. بالنسبة لنقاط الاهتمام الأخرى، انطق اسم الفئة، مثال **"Restaurants (المطاعم)"** أو "مراكز تسوق" أو "مستشفيات".
- الملاحة إلى وجهة خارج البلد الحالي تتطلب أكثر من أمر واحد. الأمر الأول هو إخبار النظام بمكان الملاحة مثل العنوان أو التقاطع أو النقطة المهمة أو جهة الاتصال. وعند تحديد العنوان أو التقاطع، يكون الأمر الثاني هو نطق "تغيير البلد"، وبمجرد استجابة النظام انطق البلد قبل ذكر بقية العنوان و/أو التقاطع.

  في حالة السؤال عن النقطة المهمة، قل "تغيير الموقع" ثم قل "تغيير البلد".

فالأوامر المباشرة تكون أكثر وضوحًا ويفهمها النظام. ومثال على الأمر المباشر "**Call (اتصال بـ) <number>**." وتعرض أمثلة لهذه الأوامر المباشرة في معظم الشاشات عندما تكون جلسة الصوت نشطة. عند نطق **"الهاتف"** أو **"Phone Commands (أوامر الهاتف)"** يفهم النظام أنك ترغب في إجراء مكالمة هاتفية ويعرض عليك بعض الأسئلة لحين الحصول على تفاصيل كافية لإجراء المكالمة.

في حالة حفظ رقم الهاتف المحمول مع اسم ومكان، فيجب أن يتضمن الأمر المباشر كلاً من الاسم والمكان، على سبيل المثال **"Call (اتصال بـ) <name> في العمل"**.

استخدام التعرف على الصوت في خيارات القوائم

عند عرض قائمة، سيطلب منك الموجه الصوتي تأكيد أي خيار أو تحديد أي خيار من هذه القائمة.

عندما تحتوي الشاشة على قائمة، فقد تتوفر خيارات ولكنها تكون غير معروضة. تعمل القائمة في شاشة التعرف على الصوت مثلما تعمل في أية قائمة معروضة بأية شاشة أخرى. ويمكن استخدام التمرير أو تحريك الأصبع للمساعدة في عرض الإدخالات الأخرى من القائمة.

يؤدي التمرير أو التصفح يدويًا للقائمة الموجودة على الشاشة أثناء جلسة التعرف على الصوت إلى تعليق الحدث الحالي للتعرف على الصوت وتشغيل الأمر الصوتي "يرجى التحديد يدويًا أو لمس رمز Back (رجوع) على شاشة نظام المعلومات والترفيه للمحاولة مرة أخرى."

إذا مرت ١٥ دقيقة بدون إجراء تحديد يدوي فستنتهي الجلسة وتظهر رسالة توضح انتهاء المهلة المحددة. يعود العرض مرة أخرى إلى الشاشة التي بدء تشغيل ميزة التعرف على الصوت منها.

الأمر "رجوع"

قل **"Back"** أو المس رمز الرجوع على شاشة نظام المعلومات والترفيه للانتقال إلى الشاشة السابقة.

في وضع التعرف على الصوت، عند النطق بكلمة **"رجوع"** حتى شاشة البداية، ثم النطق بكلمة **"رجوع"** مرة أخرى، فسيتم إلغاء جلسة التعرف على الصوت.

التعليمات

قُل **"التعليمات"** في أي شاشة للتعرف على الصوت وسيتم تشغيل موجه المساعدة لهذه الشاشة.

سيؤدي لمس ⚡ أثناء تشغيل موجه المساعدة إلى إيقاف الموجه. يؤدي القيام بهذا الإجراء إلى إيقاف موجه المساعدة بحيث يمكن استخدام أمر صوتي.

التعرف على الصوت للراديو

عند تصفح مصادر الصوت أثناء لمس الصوت، ستتوفر أوامر التعرف على الصوت لكل من موجات AM وFM.

"التبديل إلى AM": لتبديل الموجة إلى AM وضبط آخر محطة راديو AM.

"التبديل إلى FM": لتبديل الموجة إلى FM وضبط آخر محطة راديو FM.

"Tune to (موالفة لـ) <AM frequency> AM": للموالفة إلى محطة الراديو الذي تم تحديد ترددها في الأمر (مثل "**nine fifty (تسعة وخمسون)**").

"Tune to (موالفة لـ) <تردد FM > FM": للضبط إلى محطة الراديو الذي تم تحديد ترددها في الأمر (مثل ١٠١,٩).

التعرف على الصوت لصوت وسائطي

أوامر التعرف على الصوت المتاحة من أجل [تصفح] MyMedia هي:

"شغل الفنان": بدء مربع حوار لإدخال اسم مؤدٍ محدد.

"شغل الفنان <اسم المؤدي>": بدء تشغيل فنان محدد.

"شغل ألبوم": بدء مربع حوار لإدخال اسم الألبوم.

"شغل ألبوم <اسم الألبوم>": بدء تشغيل ألبوم محدد.

"شغل أغنية": بدء مربع حوار لإدخال اسم الأغنية.

"شغل أغنية <اسم الأغنية>": بدء تشغيل ملف صوتي محدد، إذا كان متوفرًا.

"Play Genre (تشغيل نوع)": بدء مربع حوار لإدخال نوع محدد.

"Play Genre (تشغيل نوع) <اسم النوع>": بدء تشغيل نوع محدد.

"شغل قائمة تشغيل": بدء مربع حوار لإدخال اسم قائمة تشغيل محددة.

"شغل قائمة تشغيل <اسم قائمة التشغيل>": بدء تشغيل قائمة تشغيل محددة.

"Play (تشغيل) <اسم الجهاز>": تشغيل الموسيقى من جهاز محدد معرف بالاسم. اسم الجهاز هو الاسم المعروض على الشاشة عند تحديد الجهاز كمصدر صوتي لأول مرة.

"شغل الفصل": بدء مربع حوار لإدخال اسم محدد.

"شغل الفصل <اسم الفصل>": بدء تشغيل فصل محدد.

"شغل الكتاب الصوتي": بدء مربع حوار لإدخال كتاب صوتي محدد.

"شغل الكتاب الصوتي <اسم المصنف الصوتي>": بدء تشغيل كتاب صوتي محدد.

"Play (تشغيل) الحلقة": بدء مربع حوار لإدخال اسم محدد.

"شغل حلقة <اسم الحلقة>": بدء تشغيل حدث محدد.

"شغل البودكاست": بدء مربع حوار لإدخال بودكاست محدد.

"شغل البودكاست <اسم بودكاست>": بدء تشغيل بودكاست محدد.

"My Media (وسائطي)": بدء مربع حوار لإدخال محتوى الوسائط المطلوب.

معالجة كميات أكبر من محتوى الوسائط

من المتوقع إحضار كمية كبيرة من محتوى الوسائط في السيارة. قد يكون من الضروري معالجة كميات كبيرة من محتوى الوسائط بصورة تختلف عن معالجة الكميات الصغيرة من الوسائط. وقد يحد النظام من خيارات التعرف على الصوت من خلال عدم السماح بتحديد الملفات بالأوامر الصوتية في أعلى مستوى إذا تجاوز عدد الملفات الحد الأقصى المسموح به.

التغييرات في الأوامر الصوتية بسبب حدود محتوى الوسائط هي:

- الملفات بما في ذلك الملفات الفردية الأخرى لجميع أنواع الوسائط مثل الملفات الصوتية وفصول الكتب الصوتية وحلقات البودكاست والفيديو.
- مجلدات نوعية الألبومات بما في ذلك أنواعًا مثل الألبومات والكتب الصوتية.

لا توجد أية قيود في حالة عدم تجاوز عدد الملفات والألبومات للعدد ١٢٠٠٠. وإذا كان عدد الملفات المتصلة بالنظام يتراوح بين ١٢٠٠٠ و٢٤٠٠٠، فلا يمكن الوصول إلى المحتوى مباشرةً بأمر واحد مثل **"Play (تشغيل)** <اسم الأغنية>".

ويكمن القيد في أن الأمر **"شغل أغنية"**يجب أن يتم إصداره أولا؛ ثم بعد ذلك يطلب النظام معرفة اسم الأغنية. ويكون الرد هو نطق اسم الأغنية المطلوب تشغيلها.

توجد قيود مشابهة بشأن محتوى الألبوم. في حال وجود أكثر من ١٢٠٠٠ ألبوم، ولكن العدد لا يتجاوز ٢٤٠٠٠ ألبوم، فلا يمكن الوصول إلى المحتوى مباشرة من خلال أمر واحد مثل **"Play (تشغيل)** <اسم الألبوم>." يجب أولا نطق الأمر **"شغل ألبوم"** ثم بعد ذلك سيطالبك النظام بتحديد اسم الألبوم. ويكون الرد هو نطق اسم الألبوم المطلوب تشغيله.

بمجرد تجاوز عدد الملفات ٢٤٠٠٠ ملف تقريبًا، فلن يكون هناك دعم للوصول إلى الملفات الصوتية مباشرةً خلال الأوامر الصوتية. ولكن سيظل بالإمكان الوصول إلى محتوى الوسائط من خلال استخدام أوامر لقوائم التشغيل والفنانين والأنواع.

ويتم حظر استخدام أوامر الوصول لقوائم التشغيل والفنانين والأنواع بعد تجاوز عدد هذا النوع من الوسائط لعدد ١٢٠٠٠.

سيوفر النظام تعليقات في أول مرة يتم فيها بدء التعرف على الصوت إذا كان من الواضح أن أيًا من هذه القيود قد تم عدم الالتزام بها خلال عملية تهيئة الجهاز.

سينحدر أداء التعرف على الصوت إلى حد ما على حسب العديد من العوامل عند إضافة مقدار كبير من البيانات للتعرف عليها. إذا كان الأمر كذلك، فقد تعمل عملية الوصول إلى الأغاني من خلال قوائم التشغيل أو اسم الفنان بشكل أفضل.

التعرف على الصوت للملاحة

"الملاحة": بدء مربع حوار لإدخال معلومات وجهة محددة.

"الملاحة الأوامر": بدء مربع حوار لإدخال معلومات وجهة محددة.

"العنوان": بدء مربع حوار لإدخال عنوان لوجهة محددة، مما يشمل العنوان الكامل الذي يتكون من الرقم واسم الشارع والمدينة والدولة.

"نقطة اهتمام": بدء مربع حوار لإدخال فئة مكان اهتمام للوجهة أو اسم تجاري رئيسي.

يلزم نطق الاسم بوضوح. لن يتم العثور على الألقاب أو الأسماء القصيرة للأنشطة التجارية. بخصوص الأنشطة التجارية غير المشهورة، فإنها يجب تحديدها حسب الفئة، كأن تندرج مثلا تحت فئة مطاعم الوجبات السريعة أو الفنادق أو البنوك.

"Navigate to Contact (انتقال إلى جهة اتصال):" بدء مربع حوار لإدخال اسم جهة اتصال كوجهة.

"إلغ الملاحة": لإنهاء توجيه الطريق.

"اصطحبني إلى المنزل": إنشاء مسار إلى موقع محفوظ للمنزل.

التعرف على الصوت للهاتف

"اتصال <اسم جهة الاتصال>": إجراء مكالمة إلى جهة اتصال محفوظة. قد يحتوي الأمر على الموقع إذا كان تم حفظ الموقع لجهة الاتصال مع الرقم.

"اتصال <اسم جهة الاتصال> في المنزل،" أو "في العمل" أو "على الجوال" أو على "أخرى".: بدء مكالمة لجهة اتصال محفوظة ولموقع في المنزل أو في العمل أو على جهاز الجوال أو على هاتف آخر.

"اتصال <"رقم الهاتف المحمول>": بدء إجراء مكالمة إلى رقم هاتف محمول مكون من سبعة أرقام أو ١٠ أرقام أو أرقام الطوارئ المكونة من ثلاثة أرقام.

"اقتران الهاتف": بدء عملية الإقران باستخدام بلوتوث. اتبع التعليمات التي تظهر على شاشة نظام المعلومات والترفيه.

"إعادة الاتصال": بدء مكالمة لآخر رقم تم الاتصال به.

"Switch Phone (تبديل هاتف)": تحديد هاتف محمول آخر متصل للمكالمات الصادرة.

"لوحة المفاتيح الصوتية": بدء مربع حوار لإدخال أرقام خاصة مثل الأرقام الدولية. يمكن إدخال الأرقام في مجموعات رقمية يتم تكرار نطق كل مجموعة بواسطة النظام للتأكيد. وفي حال عدم صحة أي مجموعة رقمية، يمكن استخدام الأمر **"حذف"** لحذف آخر مجموعة وإدخالها بصورة صحيحة. وبعد إدخال الأرقام كاملة، استخدم الأمر **"اتصال"** لبدء الاتصال بالرقم.

Phone Assistant Voice Recognition (التعرف على صوت مساعد الهاتف)

اضغط مع الاستمرار على ⌘ بعناصر تشغيل عجلة القيادة لتمرير مساعد هاتف Google أو Siri وبدء تشغيله.

بالنسبة للراديو المنخفض، سواء كان متصلاً بتقنية بلوتوث أو إسقاط الهاتف، تكون ميزة التعرّف الصوتي الوحيدة المتاحة هي إما Siri (آي فون) أو Google Assistant "مساعد جوجل" (الأندرويد).

الهاتف

تقنية Bluetooth (نظرة عامة)

الاقتران

يجب أن يتم اقتران هاتف خليوي مزوّد بخاصية بلوتوث بنظام بلوتوث أولاً، ثم يتم توصيله بالسيارة قبل أن يصبح من الممكن استخدامه. راجع دليل المستخدم الصادر من الشركة المصنعة للهاتف الخليوي للاطلاع على وظائف البلوتوث قبل اقتران الهاتف الخليوي.

معلومات الاقتران

- في حالة عدم توصيل أجهزة محمولة، ستعرض الصفحة الرئيسية للهاتف في شاشة نظام المعلومات والترفيه خيار Connect Phone (توصيل الهاتف). المس هذا الخيار للتوصيل. طريقة أخرى للتوصيل هي لمس علامة تبويب Phones (الهواتف) في الجزء العلوي الأيمن من الشاشة ثم لمس Add Phone (إضافة هاتف).
- يمكن إقران أي هاتف ذكي مزود بتقنية الصوت بالسيارة كهاتف ذكي ومشغل ملفات صوتية في الوقت نفسه.
- يمكن إقران عشرة أجهزة كحد أقصى بنظام بلوتوث.
- يتم تعطيل عملية الاقتران عند تحرك المركبة.
- لا تتطلب عملية الاقتران إلا تنفيذها لمرة واحدة، ما لم يتم حذف معلومات الاقتران الخاصة بتغييرات الهاتف الخليوي، أو الهاتف الخليوي نفسه، من النظام.
- في حالة وجود أكثر من هاتف محمول مقترن في نطاق استقبال النظام، فسيتصل النظام بالهاتف المحمول المضبوط إعداده على First to Connect (أول المتصلين). وإذا لم يكن قد تم تعيين هاتف خلوي للاتصال أولاً، فسيتم الاتصال بآخر هاتف خلوي تم استخدامه. للارتباط مع هاتف محمول مقترن آخر، راجع جزئية "الارتباط مع هاتف مختلف" الواردة لاحقًا في هذا القسم.

اقتران الهاتف

١. تحقق من تمكين بلوتوث في الهاتف المحمول قبل بدء عملية إقران الجهاز.
٢. المس الرمز **الهاتف** من الصفحة الرئيسية أو رمز الهاتف على درج الاختصارات بالقرب من أسفل الشاشة.
٣. المس **الهاتف** أعلى شاشة نظام المعلومات والترفيه. ويوجد أيضًا خيار Connect Phones (اتصال الهواتف) في منتصف شاشة الهاتف والذي يعمل كوظيفة اختصار إلى Phone List (قائمة الهاتف).
٤. المس **إضافة هاتف**.
٥. المس اسم السيارة المعروض على شاشة نظام المعلومات والترفيه من قائمة Bluetooth Settings (إعدادات البلوتوث) الخاصة بهاتفك الخلوي.
٦. اتبع التعليمات الواردة على الهاتف المحمول لتأكيد الرمز المكون من ستة أرقام والذي يظهر على شاشة نظام المعلومات والترفيه ثم المس Pair (إقران). ينبغي التعرف على رمز PIN (رقم التعريف الشخصي) الموجود على الهاتف الخلوي وشاشة نظام المعلومات والترفيه ليتسنى إتمام عملية الإقران بنجاح.
٧. ابدأ عملية الاقتران باستخدام الهاتف الخليوي الذي سيتم اقترانه بالسيارة. ارجع إلى دليل المستخدم الصادر من الشركة المصنعة للهاتف الخليوي للحصول على المعلومات بشأن تلك العملية. بمجرد إقران الهاتف المحمول، سيظهر تحت العلامة Connected (متصل).
٨. إذا لم يظهر اسم السيارة على هاتفك الخلوي، فتوجد عدة طرق أخرى لبدء عملية الاقتران:
   - أوقف تشغيل الهاتف المحمول ثم شغله مرة أخرى.
   - ارجع إلى بداية قوائم الهواتف من شاشة نظام المعلومات والترفيه ثم أعد إجراء عملية الإقران.
   - أعد ضبط الهاتف المحمول ولكن يمكنك اللجوء إلى هذه الخطوة كحل أخير.

٩. إذا طالبك الهاتف المحمول بقبول الاتصال أو السماح بتنزيل دفتر الهاتف، المس خيار "القبول دومًا والسماح". قد لا يتوفر دفتر الهاتف إذا لم تقبل الرسالة.

١٠. كرر الخطوات من ١ إلى ٨ لاقتران المزيد من الهواتف المحمولة.

الهواتف المقترنة من أول المتصلين

إذا كانت توجد هواتف خلوية متعددة مقترنة ضمن نطاق النظام، يتصل النظام بالهاتف الخلوي المقترن الذي تم تعيينه للاتصال به أولاً. لتمكين هاتف محمول مقترن على إعداد هاتف أول المتصلين:

١. تحقق من تشغيل الهاتف المحمول.

٢. المس Settings (الإعدادات)، ثم المس System (النظام).

٣. المس Phones (الهواتف) للدخول إلى كل الهواتف المقترنة وكل الهواتف المحمولة المتصلة والأجهزة المحمولة.

٤. المس ℹ الموجودة على يمين الهاتف الخلوي لفتح قائمة إعدادات الهاتف الخلوي.

٥. المس الخيار First to Connect (الاتصال به أولا)، لتمكين الإعداد لهذا الجهاز.

يمكن إضافة الهواتف المحمولة والأجهزة أو إزالتها أو توصيلها أو فصلها. تظهر قائمة فرعية عند إجراء طلب لإضافة أو إدارة الهواتف المحمولة والأجهزة.

هاتف ثانوي

يمكن تمكين الهاتف الخلوي كهاتف ثانوي عن طريق لمس ℹ الموجودة على يمين اسم الهاتف الخلوي المقترن لفتح قائمة إعدادات الهاتف. في حالة تمكين أحد الهواتف المحمولة كهاتف ثانوي، يمكنه التوصيل في آن واحد مع جهاز محمول آخر متصل عن طريق بلوتوث. وبهذا سيتم وصف الهاتف الثانوي على أنه مصدر المكالمات الواردة. بمعنى أن الجهاز المحمول يمكنه فقط استقبال المكالمات. لن يكون دفتر العناوين الخاص بالهاتف الثانوي متوافرًا، ولن يمكن وضع المكالمات الصادرة باستخدام الوضع حر اليدين باستخدام هذا الهاتف الخلوي.

عند الحاجة، المس الهاتف الثانوي أثناء التواجد في قائمة الهواتف للتبديل بين المكالمات الصادرة والواردة. هذه العملية تسهل إجراء مكالمات صادرة من جهات الاتصال وقائمة الأخيرة.

سرد جميع الهواتف المقترنة والمتصلة

١. المس الرمز **الهاتف** من الصفحة الرئيسية أو رمز الهاتف على درج الاختصارات بالقرب من أسفل الشاشة.

٢. المس **الهواتف**.

فصل هاتف متصل

١. المس الرمز **الهاتف** من الصفحة الرئيسية أو رمز الهاتف على درج الاختصارات بالقرب من أسفل الشاشة.

٢. المس **الهواتف**.

٣. المس ℹ بجوار الهاتف الخلوي المتصل أو الجهاز المحمول لعرض شاشة معلومات الهاتف الخلوي أو الجهاز المحمول.

٤. المس Disconnect (فصل).

حذف هاتف مقترن

١. المس الرمز **الهاتف** من الصفحة الرئيسية أو رمز الهاتف على درج الاختصارات بالقرب من أسفل الشاشة.

٢. المس **الهواتف**.

٣. المس ℹ بجوار الهاتف الخلوي المتصل لعرض شاشة معلومات الهاتف الخلوي أو الجهاز المحمول.

٤. المس Forget Device (نسيان الجهاز).

الارتباط مع هاتف مختلف

للربط بهاتف محمول مختلف، يجب أن يكون الهاتف الجديد في السيارة ومقترنًا بنظام بلوتوث.

١. المس الرمز **الهاتف** من الصفحة الرئيسية أو رمز الهاتف على درج الاختصارات بالقرب من أسفل الشاشة.

٢. المس **الهواتف**.

٣. المس الهاتف الخلوي الجديد المُراد الاتصال به من قائمة الهواتف غير المتصلة. راجع "الهواتف المقترنة من أول المتصلين" و"الهاتف الثانوي" سابقًا في هذا القسم.

التحويل إلى وضع سماعة الهاتف أو Handsfree (وضع حر اليدين)

للتبديل بين السماعة ووضع حر اليدين:

- بينما تكون المكالمة الحالية على وضع حر اليدين، المس الخيار **سماعة الهاتف** للتحويل إلى وضع **سماعة الهاتف**.

  لن يكون رمز كتم الصوت متاحًا ولا يعمل عندما يكون وضع سماعة الهاتف نشطًا.
- بينما تكون المكالمة الحالية على وضع السماعة، المس الخيار **سماعة الهاتف** للتحويل إلى وضع حر اليدين.

إجراء مكالمة عن طريق جهات الاتصال وأحدث المكالمات

يمكن إجراء المكالمات خلال نظام بلوتوث باستخدام معلومات جهات اتصال من الهواتف الجوالة الشخصية في جميع الهواتف التي تدعم ميزة دفتر الهاتف. تعرف على إعدادات الهاتف المحمول والتشغيل. تأكد من أن الهاتف الجوال يدعم هذه الميزة.

يمكن لقائمة **جهات الاتصال** الوصول إلى دليل الهاتف المخزن في الهاتف المحمول.

ويمكن لقائمة **آخر مكالمات** الوصول إلى قائمة أحدث المكالمات من هاتفك المحمول.

لإجراء مكالمة باستخدام قائمة **جهات الاتصال**:

١. المس الرمز **الهاتف** بالصفحة الرئيسية.

٢. المس **جهات الاتصال**.

٣. يمكن البحث في قائمة جهات الاتصال باستخدام الحرف الأول. المس أ-ي من شاشة نظام المعلومات والترفيه للتمرير خلال قائمة الأسماء.

   المس الاسم للاتصال به.

٤. المس رقم جهة الاتصال المرغوب للاتصال به.

لإجراء مكالمة باستخدام قائمة **آخر مكالمات**:

١. المس **الهاتف** على الصفحة الرئيسية.

٢. المس **آخر مكالمات**.

٣. المس الاسم أو الرقم الذي تنوي الاتصال به.

إجراء مكالمة باستخدام لوحة الأرقام

لإجراء مكالمة من خلال الاتصال بالأرقام:

١. المس الرمز **الهاتف** بالصفحة الرئيسية.

٢. المس **لوحة المفاتيح** ثم أدخل رقم الهاتف.

٣. المس من شاشة نظام المعلومات والترفيه لبدء الاتصال بالرقم.

البحث في جهات الاتصال باستخدام لوحة المفاتيح الرقمية

للبحث في جهات الاتصال باستخدام لوحة المفاتيح الرقمية:

١. المس الرمز **الهاتف** بالصفحة الرئيسية.

٢. المس **لوحة المفاتيح** وأدخل أرقام الهاتف الخلوي الجزئية أو أسماء جهات الاتصال باستخدام الأرقام الموجودة على لوحة المفاتيح للبحث.

   ستظهر النتائج على الجهة اليمنى من الشاشة. المس أحد النتائج لإجراء مكالمة.

قبول مكالمة أو رفضها

عند استقبال مكالمة واردة، يتم كتم صوت نظام المعلومات والترفيه ويتم سماع نغمة رنين في المركبة.

قبول مكالمة

هناك طريقتان لقبول مكالمة:

- اضغط من عناصر تشغيل عجلة القيادة.
- المس **إجابة** بشاشة المعلومات والترفيه.

رفض مكالمة

هناك طريقتان لرفض مكالمة:

- اضغط من عناصر تشغيل عجلة القيادة.
- المس **تجاهل** بشاشة المعلومات والترفيه.

وضع المكالمات قيد الانتظار

يجب أن يتم دعم خدمة وضع المكالمات قيد الانتظار في هاتف Bluetooth وأن يتم تمكينها بواسطة حامل الخدمة اللاسلكي كي يتم تشغيلها.

قبول مكالمة

اضغط للرد، ثم المس Switch (تبديل) من شاشة نظام المعلومات والترفيه.

رفض مكالمة

اضغط للرفض، ثم المس Ignore (تجاهل) من شاشة نظام المعلومات والترفيه.

التبديل بين المكالمات (خدمة انتظار المكالمات فقط)

للتبديل بين المكالمات، المس Phone (الهاتف) في Home Page (الصفحة الرئيسية) لعرض "Call View" (عرض المكالمة). عندما تكون في عرض المكالمة، المس معلومات المكالمة للمكالمة قيد الانتظار لتغيير المكالمات.

الاتصال ثلاثي الأطراف

يجب أن يتم دعم خدمة المكالمات ثلاثية الأطراف في هاتف Bluetooth وأن يتم تمكينها بواسطة حامل الخدمة اللاسلكي كي يتم تشغيلها.

لبدء مكالمة ثلاثية الاتجاه أثناء إجراء مكالمة حالية:

١. في "عرض المكالمة"، المس **إضافة مكالمة** لإضافة مكالمة أخرى.

٢. ابدأ المكالمة الثانية عن طريق الاختيار من **آخر مكالمات** أو **جهات الاتصال** أو **لوحة المفاتيح**.

٣. عندما تكون المكالمة الثانية نشطة، المس رمز الدمج لوضع المكالمات معًا في مكالمة مؤتمر.

إنهاء مكالمة

- اضغط من عناصر تشغيل عجلة القيادة.
- المس من شاشة نظام المعلومات والترفيه، بجوار أي مكالمة لإنهاء هذه المكالمة فقط.

نغمات التردد المتعدد مزدوج النغمات (DTMF)

يمكن لنظام بلوتوث المدمج في السيارة إرسال الأرقام أثناء المكالمة. ويتم استخدام ذلك عند الاتصال بنظام هاتفي يتم تشغيله باستخدام القوائم. استخدم لوحة المفاتيح الرقمية لإدخال الرقم.

تقنية Bluetooth (إقران الهاتف واستخدامه)

الاقتران

يجب أن يتم اقتران هاتف خليوي مزوّد بخاصية بلوتوث بنظام بلوتوث أولاً، ثم يتم توصيله بالسيارة قبل أن يصبح من الممكن استخدامه. راجع دليل المستخدم الصادر من الشركة المصنعة للهاتف الخليوي للاطلاع على وظائف البلوتوث قبل اقتران الهاتف الخليوي.

معلومات الاقتران

- في حالة عدم توصيل أجهزة محمولة، ستعرض الصفحة الرئيسية للهاتف في شاشة نظام المعلومات والترفيه خيار Connect Phone (توصيل الهاتف). المس هذا الخيار للتوصيل. طريقة أخرى للتوصيل هي لمس علامة تبويب Phones (الهواتف) في الجزء العلوي الأيمن من الشاشة ثم لمس Add Phone (إضافة هاتف).
- يمكن إقران أي هاتف ذكي مزود بتقنية الصوت بالسيارة كهاتف ذكي ومشغل ملفات صوتية في الوقت نفسه.
- يمكن إقران عشرة أجهزة كحد أقصى بنظام بلوتوث.
- يتم تعطيل عملية الاقتران عند تحرك المركبة.
- لا تتطلب عملية الاقتران إلا تنفيذها لمرة واحدة، ما لم يتم حذف معلومات الاقتران الخاصة بتغييرات الهاتف الخليوي، أو الهاتف الخليوي نفسه، من النظام.
- في حالة وجود أكثر من هاتف محمول مقترن في نطاق استقبال النظام، فسيتصل النظام بالهاتف المحمول المضبوط إعداده على First to Connect (أول المتصلين). وإذا لم يكن قد تم تعيين هاتف خلوي للاتصال أولاً، فسيتم الاتصال بآخر هاتف خلوي تم استخدامه. للارتباط مع هاتف محمول مقترن آخر، راجع جزئية "الارتباط مع هاتف مختلف" الواردة لاحقًا في هذا القسم.

اقتران الهاتف

١. تحقق من تمكين بلوتوث في الهاتف المحمول قبل بدء عملية إقران الجهاز.

٢. المس الرمز **الهاتف** من الصفحة الرئيسية أو رمز الهاتف على درج الاختصارات بالقرب من أسفل الشاشة.

٣. المس **الهاتف** أعلى شاشة نظام المعلومات والترفيه. ويوجد أيضًا خيار Connect Phones (اتصال الهواتف) في منتصف شاشة الهاتف والذي يعمل كوظيفة اختصار إلى Phone List (قائمة الهاتف).

٤. المس **إضافة هاتف**.

٥. المس اسم السيارة المعروض على شاشة نظام المعلومات والترفيه من قائمة Bluetooth Settings (إعدادات البلوتوث) الخاصة بهاتفك الخلوي.

٦. اتبع التعليمات الواردة على الهاتف المحمول لتأكيد الرمز المكون من ستة أرقام والذي يظهر على شاشة نظام المعلومات والترفيه ثم المس Pair (إقران). ينبغي التعرف على رمز PIN (رقم التعريف الشخصي) الموجود على الهاتف الخلوي وشاشة نظام المعلومات والترفيه ليتسنى إتمام عملية الإقران بنجاح.

٧. ابدأ عملية الاقتران باستخدام الهاتف الخليوي الذي سيتم اقترانه بالسيارة. ارجع إلى دليل المستخدم الصادر من الشركة المصنعة للهاتف الخليوي للحصول على المعلومات بشأن تلك العملية. بمجرد إقران الهاتف المحمول، سيظهر تحت العلامة Connected (متصل).

٨. إذا لم يظهر اسم السيارة على هاتفك الخلوي، فتوجد عدة طرق أخرى لبدء عملية الاقتران:

- أوقف تشغيل الهاتف المحمول ثم شغله مرة أخرى.
- ارجع إلى بداية قوائم الهواتف من شاشة نظام المعلومات والترفيه ثم أعد إجراء عملية الإقران.
- أعد ضبط الهاتف المحمول ولكن يمكنك اللجوء إلى هذه الخطوة كحل أخير.

٩. إذا طالبك الهاتف المحمول بقبول الاتصال أو السماح بتنزيل دفتر الهاتف، المس خيار "القبول دومًا والسماح". قد لا يتوفر دفتر الهاتف إذا لم تقبل الرسالة.

١٠. كرر الخطوات من ١ إلى ٨ لاقتران المزيد من الهواتف المحمولة.

الهواتف المقترنة من أول المتصلين

إذا كانت توجد هواتف خلوية متعددة مقترنة ضمن نطاق النظام، يتصل النظام بالهاتف الخلوي المقترن الذي تم تعيينه للاتصال به أولاً. لتمكين هاتف محمول مقترن على إعداد هاتف أول المتصلين:

١. تحقق من تشغيل الهاتف المحمول.

٢. المس Settings (الإعدادات)، ثم المس System (النظام).

٣. المس Phones (الهواتف) للدخول إلى كل الهواتف المقترنة وكل الهواتف المحمولة المتصلة والأجهزة المحمولة.

٤. المس ℹ الموجودة على يمين الهاتف الخلوي لفتح قائمة إعدادات الهاتف الخلوي.

٥. المس الخيار First to Connect (الاتصال به أولا)، لتمكين الإعداد لهذا الجهاز.

يمكن إضافة الهواتف المحمولة والأجهزة أو إزالتها أو توصيلها أو فصلها. تظهر قائمة فرعية عند إجراء طلب لإضافة أو إدارة الهواتف المحمولة والأجهزة.

هاتف ثانوي

يمكن تمكين الهاتف الخلوي كهاتف ثانوي عن طريق لمس ℹ الموجودة على يمين اسم الهاتف الخلوي المقترن لفتح قائمة إعدادات الهاتف. في حالة تمكين أحد الهواتف المحمولة كهاتف ثانوي، يمكنه التوصيل في آن واحد مع جهاز محمول آخر متصل عن طريق بلوتوث. وبهذا سيتم وصف الهاتف الثانوي على أنه مصدر المكالمات الواردة. بمعنى أن الجهاز المحمول يمكنه فقط استقبال المكالمات. لن يكون دفتر العناوين الخاص بالهاتف الثانوي متوافرًا، ولن يمكن وضع المكالمات الصادرة باستخدام الوضع حر اليدين باستخدام هذا الهاتف الخلوي.

عند الحاجة، المس الهاتف الثانوي أثناء التواجد في قائمة الهواتف للتبديل بين المكالمات الصادرة والواردة. هذه العملية تسهل إجراء مكالمات صادرة من جهات الاتصال وقائمة الأخيرة.

سرد جميع الهواتف المقترنة والمتصلة

١. المس الرمز **الهاتف** من الصفحة الرئيسية أو رمز الهاتف على درج الاختصارات بالقرب من أسفل الشاشة.

٢. المس **الهواتف**.

فصل هاتف متصل

١. المس الرمز **الهاتف** من الصفحة الرئيسية أو رمز الهاتف على درج الاختصارات بالقرب من أسفل الشاشة.

٢. المس **الهواتف**.

٣. المس ℹ بجوار الهاتف الخلوي المتصل أو الجهاز المحمول لعرض شاشة معلومات الهاتف الخلوي أو الجهاز المحمول.

٤. المس Disconnect (فصل).

حذف هاتف مقترن

١. المس الرمز **الهاتف** من الصفحة الرئيسية أو رمز الهاتف على درج الاختصارات بالقرب من أسفل الشاشة.

٢. المس **الهواتف**.

٣. المس ℹ بجوار الهاتف الخلوي المتصل لعرض شاشة معلومات الهاتف الخلوي أو الجهاز المحمول.

٤. المس Forget Device (نسيان الجهاز).

الارتباط مع هاتف مختلف

للربط بهاتف محمول مختلف، يجب أن يكون الهاتف الجديد في السيارة ومقترنًا بنظام بلوتوث.

١. المس الرمز **الهاتف** من الصفحة الرئيسية أو رمز الهاتف على درج الاختصارات بالقرب من أسفل الشاشة.

٢. المس **الهواتف**.

٣. المس الهاتف الخلوي الجديد المُراد الاتصال به من قائمة الهواتف غير المتصلة. راجع "الهواتف المقترنة من أول المتصلين" و"الهاتف الثانوي" سابقًا في هذا القسم.

التحويل إلى وضع سماعة الهاتف أو Handsfree (وضع حر اليدين)

للتبديل بين السماعة ووضع حر اليدين:

- بينما تكون المكالمة الحالية على وضع حر اليدين، المس الخيار **سماعة الهاتف** للتحويل إلى وضع **سماعة الهاتف**.

  لن يكون رمز كتم الصوت متاحًا ولا يعمل عندما يكون وضع سماعة الهاتف نشطًا.

- بينما تكون المكالمة الحالية على وضع السماعة، المس الخيار **سماعة الهاتف** للتحويل إلى وضع حر اليدين.

إجراء مكالمة عن طريق جهات الاتصال وأحدث المكالمات

يمكن إجراء المكالمات خلال نظام بلوتوث باستخدام معلومات جهات اتصال من الهواتف الجوالة الشخصية في جميع الهواتف التي تدعم ميزة دفتر الهاتف. تعرف على إعدادات الهاتف المحمول والتشغيل. تأكد من أن الهاتف الجوال يدعم هذه الميزة.

يمكن لقائمة **جهات الاتصال** الوصول إلى دليل الهاتف المخزن في الهاتف المحمول.

ويمكن لقائمة **آخر مكالمات** الوصول إلى قائمة أحدث المكالمات من هاتفك المحمول.

لإجراء مكالمة باستخدام قائمة **جهات الاتصال**:

١. المس الرمز **الهاتف** بالصفحة الرئيسية.

٢. المس **جهات الاتصال**.

٣. يمكن البحث في قائمة جهات الاتصال باستخدام الحرف الأول. المس أ-ي من شاشة نظام المعلومات والترفيه للتمرير خلال قائمة الأسماء.

   المس الاسم للاتصال به.

٤. المس رقم جهة الاتصال المرغوب للاتصال به.

لإجراء مكالمة باستخدام قائمة **آخر مكالمات**:

١. المس **الهاتف** على الصفحة الرئيسية.

٢. المس **آخر مكالمات**.
٣. المس الاسم أو الرقم الذي تنوي الاتصال به.

إجراء مكالمة باستخدام لوحة الأرقام

لإجراء مكالمة من خلال الاتصال بالأرقام:

١. المس الرمز **الهاتف** بالصفحة الرئيسية.
٢. المس **لوحة المفاتيح** ثم أدخل رقم الهاتف.
٣. المس من شاشة نظام المعلومات والترفيه لبدء الاتصال بالرقم.

البحث في جهات الاتصال باستخدام لوحة المفاتيح الرقمية

للبحث في جهات الاتصال باستخدام لوحة المفاتيح الرقمية:

١. المس الرمز **الهاتف** بالصفحة الرئيسية.
٢. المس **لوحة المفاتيح** وأدخل أرقام الهاتف الخلوي الجزئية أو أسماء جهات الاتصال باستخدام الأرقام الموجودة على لوحة المفاتيح للبحث.

ستظهر النتائج على الجهة اليمنى من الشاشة. المس أحد النتائج لإجراء مكالمة.

قبول مكالمة أو رفضها

عند استقبال مكالمة واردة، يتم كتم صوت نظام المعلومات والترفيه ويتم سماع نغمة رنين في المركبة.

قبول مكالمة

هناك طريقتان لقبول مكالمة:

- اضغط من عناصر تشغيل عجلة القيادة.
- المس **إجابة** بشاشة المعلومات والترفيه.

رفض مكالمة

هناك طريقتان لرفض مكالمة:

- اضغط من عناصر تشغيل عجلة القيادة.
- المس **تجاهل** بشاشة المعلومات والترفيه.

وضع المكالمات قيد الانتظار

يجب أن يتم دعم خدمة وضع المكالمات قيد الانتظار في هاتف Bluetooth وأن يتم تمكينها بواسطة حامل الخدمة اللاسلكي كي يتم تشغيلها.

قبول مكالمة

اضغط للرد، ثم المس Switch (تبديل) من شاشة نظام المعلومات والترفيه.

رفض مكالمة

اضغط للرفض، ثم المس Ignore (تجاهل) من شاشة نظام المعلومات والترفيه.

التبديل بين المكالمات (خدمة انتظار المكالمات فقط)

للتبديل بين المكالمات، المس Phone (الهاتف) في Home Page (الصفحة الرئيسية) لعرض "Call View" (عرض المكالمة). عندما تكون في عرض المكالمة، المس معلومات المكالمة للمكالمة قيد الانتظار لتغيير المكالمات.

الاتصال ثلاثي الأطراف

يجب أن يتم دعم خدمة المكالمات ثلاثية الأطراف في هاتف Bluetooth وأن يتم تمكينها بواسطة حامل الخدمة اللاسلكي كي يتم تشغيلها.

لبدء مكالمة ثلاثية الاتجاه أثناء إجراء مكالمة حالية:

١. في "عرض المكالمة"، المس **إضافة مكالمة** لإضافة مكالمة أخرى.
٢. ابدأ المكالمة الثانية عن طريق الاختيار من **آخر مكالمات** أو **جهات الاتصال** أو **لوحة المفاتيح**.
٣. عندما تكون المكالمة الثانية نشطة، المس رمز الدمج لوضع المكالمات معًا في مكالمة مؤتمر.

إنهاء مكالمة

- اضغط من عناصر تشغيل عجلة القيادة.
- المس من شاشة نظام المعلومات والترفيه، بجوار أي مكالمة لإنهاء هذه المكالمة فقط.

نغمات التردد المتعدد مزدوج النغمات (DTMF)

يمكن لنظام بلوتوث المدمج في السيارة إرسال الأرقام أثناء المكالمة. ويتم استخدام ذلك عند الاتصال بنظام هاتفي يتم تشغيله باستخدام القوائم. استخدم لوحة المفاتيح الرقمية لإدخال الرقم.

Apple CarPlay وAndroid Auto

إذا توفرت هذه الميزة فيمكنك الاستمتاع بإمكانات Android Auto و/أو Apple CarPlay من خلال هاتف ذكي متوافق. في حالة توافرهما، سيتحول الرمزان Android Auto وApple CarPlay من اللون الباهت إلى الألوان في Home Page (الصفحة الرئيسية) لشاشة نظام المعلومات والترفيه.

لاستخدام Android Auto و/أو Apple CarPlay:

١. قم بتنزيل تطبيق Android Auto إلى هاتفك الذكي من متجر Google Play. لا يوجد أي تطبيق ضروري لاستخدام Apple CarPlay.

٢. قم بتوصيل هاتفك الذي يستخدم نظام التشغيل Android أو هاتف Apple iPhone عن طريق كابل USB الأصلي الوارد مع الهاتف ثم إدخاله في منفذ بيانات USB. للحصول على أفضل أداء، يُنصح باستخدام كابل USB الأصلي للجهاز. وقد لا تعمل الكابلات المصنوعة من جهات خارجية أو التي اشتريتها بعد شراء الجهاز.

٣. عند توصيل الهاتف لأول مرة لتنشيط تطبيق Apple CarPlay أو Android Auto، ستظهر الرسالة "Device Projection Privacy Consent" (موافقة خصوصية عرض الجهاز).

- المس Continue (متابعة) لبدء تشغيل تطبيق Apple CarPlay أو Android Auto.
- المس Disable (تعطيل) لإزالة تطبيق Apple CarPlay وAndroid Auto من قائمة إعدادات المركبة. قد تعمل وظائف أخرى.

سيضيء رمز Android Auto أو Apple CarPlay على الصفحة الرئيسية وذلك على حسب الهاتف الذكي الذي تستخدمه. قد يعمل Android Auto و/أو Apple CarPlay تلقائيًا مع اتصال USB. وإذا لم يحدث ذلك، فالمس الرمز Android Auto و/أو Apple CarPlay في Home Page (الصفحة الرئيسية) للتشغيل.

اضغط على ⌂ بالوحدة الوسطى للرجوع إلى الصفحة الرئيسية.

الميزات عرضة للتغيير. لمزيد من المعلومات عن كيفية إعداد Android Auto وApple CarPlay في الجهاز، يُرجى الرجوع إلى الوكيل.

يتوفر Android Auto بواسطة Google وهو خاضع لبنودها وسياسة الخصوصية الخاصة بها. يتوفر Apple CarPlay بواسطة Apple وهو خاضع لبنودها وسياسة الخصوصية الخاصة بها. تنطبق تعريفة خطط استخدام البيانات. للحصول على المساعدة بشأن Android Auto تفضل بزيارة الموقع الإلكتروني https://support.google.com/androidauto . وبشأن Apple CarPlay تفضل بزيارة الموقع الإلكتروني www.apple.com/ios/carplay/. قد تغير شركة Apple أو Google أو تعلق توافر هذه الخدمات في أي وقت. Android Auto وAndroid وGoogle وGoogle Play وغيرها من العلامات هي علامات تجارية تابعة لشركة Google Inc. وكذلك Apple CarPlay هي علامة تجارية تابعة لشركة Apple Inc.

اضغط ⌂ من الرف الأوسط للخروج من Android Auto أو Apple CarPlay. للدخول مرة أخرى إلى Android Auto أو Apple CarPlay، اضغط مع الاستمرار على ⌂ من الرف الأوسط.

يمكن تعطيل Apple CarPlay وAndroid Auto من نظام المعلومات والترفيه. للقيام بهذا، المس Home (الصفحة الرئيسية) ثم Settings (الإعدادات) ثم المس علامة تبويب Apps (التطبيقات) أعلى الشاشة. استخدم خيار On/Off (تشغيل/إيقاف التشغيل) لإيقاف تشغيل Apple CarPlay أو Android Auto.

الإعدادات

يمكن إدارة بعض الإعدادات من مواقع Owner Center (مركز المالك) عند إنشاء الحساب، كما يمكن تعديلها في حالة امتلاك مستخدمين آخرين حق الوصول إلى السيارة أو إنشاء حساب. وقد يؤدي هذا إلى تغييرات في أمان نظام المعلومات والترفيه أو في وظيفيته. قد يتم نقل بعض الإعدادات إلى السيارة الجديدة، إذا توفرت. للحصول على تعليمات، راجع وكيلك.

راجع بنود المستخدم وبيان الخصوصية للحصول على تفاصيل مهمة. للعرض، المس رمز Settings (الإعدادات) من الصفحة الرئيسية لشاشة نظام المعلومات والترفيه.

قد يتم ترتيب قائمة الإعدادات إلى أربع فئات. حدد الفئة المطلوبة عن طريق لمس System (النظام) أو Apps (التطبيقات) أو Vehicle (السيارة) أو Personal (شخصي).

للوصول إلى قوائم التخصيص:

١. المس **الإعدادات** في الصفحة الرئيسية بشاشة نظام المعلومات والترفيه.
٢. المس الفئة المطلوبة لعرض قائمة بالخيارات المتاحة.
٣. المس لتحديد إعداد الميزة المطلوبة.
٤. المس الخيارات من شاشة نظام المعلومات والترفيه لتعطيل الميزة أو تمكينها.
٥. المس ✕ للانتقال إلى أعلى مستوى للقائمة **الإعدادات**.

المعلومات والترفيه

وقد تحتوي القائمة على ما يلي:

الوقت / التاريخ

استخدم الميزات التالية لضبط الساعة:

- **الوقت والتاريخ التلقائي**: المس Off (إيقاف التشغيل) أو On (تشغيل) لتعطيل التحديث التلقائي للوقت والتاريخ أو تمكينه. عند تمكين هذه الميزة، لا يمكن التحكم يدويًا في ضبط الوقت والتاريخ.
- **تعيين الوقت**: المس للضبط اليدوي للوقت باستخدام عناصر التشغيل الموجودة على شاشة نظام المعلومات والترفيه.
- **تعيين التاريخ**: المس للضبط اليدوي للتاريخ باستخدام عناصر التشغيل الموجودة على شاشة نظام المعلومات والترفيه.
- **المنطقة الزمنية التلقائية**: المس Off (إيقاف التشغيل) أو On (تشغيل) لتعطيل التحديث التلقائي للمنطقة الزمنية بناء على موقع السيارة أو لتشغيله. عند تمكين هذه الميزة، لا يمكن التحكم يدويًا في ضبط المنطقة الزمنية.
- **حدد المنطقة الزمنية**: المس للضبط اليدوي للمنطقة الزمنية. المس منطقة زمنية من القائمة.
- **استخدم تنسيق ٢٤ ساعة**: المس لتحديد تنسيق الساعة الذي يظهر.

  المس Off (إيقاف التشغيل) أو On (تشغيل) للتعطيل أو التمكين.

اللغة

سيؤدي هذا إلى ضبط لغة الشاشة المستخدمة على شاشة نظام المعلومات والترفيه. وقد يتم كذلك استخدام اللغة المحددة لميزة التعرف على الصوت والتعليقات الصوتية. المس **اللغة (Language)** ثم المس اللغة المناسبة.

الهواتف

المس للاتصال بهاتف محمول آخر أو جهاز وسائط مختلف، أو لفصل أو حذف أي منهما.

شبكات واي فاي

سيعرض هذا شبكات واي فاي المتصلة والمتاحة.

إذا لم تتوفر حزمة بيانات 4G LTE نشطة في السيارة، فسيمكن توصيل نظام المعلومات والترفيه بشبكة واي فاي خارجية مشفرة مثل شبكة جهاز محمول أو نقطة توصيل منزلية وذلك لاستخدام خدمات الإنترنت.

نقطة توصيل واي فاي

المس وقد يظهر ما يلي:

- **خدمات Wi-Fi**: يتيح هذا للأجهزة استخدام نقطة توصيل السيارة.

المس عناصر التشغيل من شاشة نظام المعلومات والترفيه للتعطيل أو التمكين.

- **اسم شبكة Wi-Fi**: المس لتغيير اسم شبكة واي فاي بالسيارة.
- **كلمة مرور شبكة Wi-Fi**: المس لتغيير كلمة مرور شبكة واي فاي بالسيارة.
- **الأجهزة المتصلة**: المس لعرض الأجهزة المتصلة.
- **مشاركة بيانات نقطة الاتصال**: المس On (تشغيل) للسماح للأجهزة باستخدام نقطة توصيل السيارة وبياناتها أو المس Off (إيقاف التشغيل) للسماح للأجهزة باستخدام نقطة توصيل السيارة فقط دون استخدام البيانات.

الخصوصية

المس وقد يظهر ما يلي:

- خدمات الموقع: يتيح هذا الإعداد إمكانية مشاركة موقع السيارة خارج السيارة أو منع هذه الإمكانية. لن تتأثر خدمات الطوارئ في حال إيقاف تشغيل هذه الميزة.
- خدمات البيانات: يحدد هذا الإعداد، في حالة توافره، إمكانية استخدام مشاركة البيانات بواسطة ميزات مثل واي فاي ونقاط التوصيل والتطبيقات. المس Off (إيقاف التشغيل) لتعطيل خدمات البيانات. لن تتأثر خدمات الطوارئ في حال إيقاف تشغيل هذه الميزة.
- مشاركة ميزة التعرف على الصوت: يحدد هذا الإعداد إمكانية مشاركة الأوامر الصوتية مع نظام التعرف على الصوت عبر الإنترنت. المس Off (إيقاف التشغيل) لمنع المشاركة والتسجيل المحتمل لأوامرك الصوتية مع هذا النظام. قد يحد هذا من قدرة النظام على فهم أوامرك الصوتية وقد يعطل بعض الميزات.
- الأنواع: يسرد هذا الإعداد جميع التطبيقات التي تعمل بنظام التشغيل Android المحددة كأذونات خطرة والمستخدمة حاليًا بواسطة نظام المعلومات والترفيه، وعدد التطبيقات التي طلبت هذا الإذن، وعدد التطبيقات المسموح لها باستخدام هذا الإذن.
- المستخدمة بواسطة التطبيقات: يسرد هذا الإعداد جميع التطبيقات المطلوبة أو التي تستخدم نظام التشغيل Android المحددة كأذونات خطيرة. لا يتم عرض سوى الأذونات المطلوبة والنشطة.

شاشة العرض

المس وقد يظهر ما يلي:

- **الوضع**: يعمل ذلك على ضبط مظهر نافذة عرض خريطة الملاحة وأي تطبيقات تم تنزيلها لاستخدامها لظروف التشغيل في النهار أو الليل. اضبط على Auto (أوتوماتيكي) لضبط الشاشة أوتوماتيكيًا على حسب ظروف الإضاءة النهارية/الليلية.

  المس **تلقائي** أو **النهار** أو **المساء** لضبط الشاشة.
- **معايرة شاشة اللمس**: المس لمعايرة شاشة نظام المعلومات والترفيه ثم اتبع الأوامر الصوتية.
- **إيقاف العرض**: المس لإيقاف تشغيل الشاشة. المس في أي مكان على شاشة نظام المعلومات والترفيه أو اضغط على أي عنصر تشغيل بالوحدة الوسطى مرة أخرى لتشغيل الشاشة.

الأصوات

المس وقد يظهر ما يلي:

- **الحد الأقصى لمستوى الصوت عند بدء التشغيل**: تضبط هذه الميزة الحد الأقصى لمستوى الصوت في نظام المعلومات والترفيه عند تشغيل السيارة. لضبط الحد الأقصى لمستوى صوت بدء التشغيل، المس عناصر التحكم في شاشة نظام المعلومات والترفيه لزيادة المستوى أو تقليله.
- **التلميحات السمعية**: تحدد هذه الميزة تشغيل الأصوات عند بدء تشغيل نظام المعلومات والترفيه ثم توقف تشغيلها. يمكن تشغيل هذه الخاصية أو إيقاف تشغيلها.
- **تعيين مستوى صوت التلميح السمعي**: يتحكم هذا الإعداد في مستوى صوت Audio Cues (التلميحات السمعية) التي يتم تشغيلها عند بدء التشغيل وإيقاف التشغيل. المس عناصر التحكم في شاشة نظام المعلومات والترفيه للزيادة أو التقليل.

- **الإشارات الصوتية عند اللمس**: يحدد هذا الإعداد مسألة تشغيل الأصوات عند لمس شاشة نظام المعلومات والترفيه أو عناصر التحكم في الصوت. يمكن تشغيل هذه الخاصية أو إيقاف تشغيلها.

الصوت

المس وقد يظهر ما يلي:

- **قليل/مزيد من التأكيد**: يحدد هذا الإعداد عدد مرات تأكيد نظام التعرف على الصوت للأوامر. المس Confirm More (مزيد من التأكيد) لكي يتحقق النظام معك بصورة أكبر قبل الاستجابة للأوامر التي تصدرها له.
- **طول التوجيهات**: يحدد هذا الإعداد مقدار التفاصيل التي يوفرها نظام التعرف على الصوت عند الاستجابة. المس Auto (أوتوماتيكي) لكي يضبط النظام نفسه أوتوماتيكيًا على أسلوب حديثك. المس **تفصيلي** أو **موجز** أو **تلقائي**.
- **سرعة الإعلام الصوتي**: المس **بطيئة** و**متوسط** أو **سريعة** لضبط مدى سرعة حديث نظام التعرف على الصوت.
- **توجيهات لطيفة**: يضبط هذا الإعداد مدى رسمية المطالبات الصوتية. المس **غير نشطة** لتوجيهات ومطالبات أقصر. المس **نشطة** لسماع مطالبات بمزيد من الخصوصية. المس **تلقائي** لمطابقة المطالبات مع أسلوب الأمر الذي استخدمته.
- **الوضع التعليمي**: المس **إيقاف** أو **تشغيل** لتوفير تعليقات تعليمية على الشاشة.
- **السماح بمقاطعة المطالبات**: يتحكم هذا الإعداد في إمكانية التلفظ بالأوامر الصوتية قبل الانتهاء من تشغيل المطالبات الصوتية. شغل هذه الميزة لإلقاء الأوامر دون سماع المطالبات الصوتية حتى النهاية. يؤدي الحديث أثناء تشغيل المطالبة الصوتية إلى إيقاف تشغيل المطالبة الصوتية والتعرف على أوامرك. قد تتسبب ضوضاء الخلفية في حدوث مقاطعات عارضة. المس **إيقاف** أو **تشغيل**.

المفضلة

المس وقد يظهر ما يلي:

- **إدارة المفضلات**: المس لعرض قائمة الأصوات والهواتف ومفضلات الملاحة.

  يمكن نقل المفضلات أو إعادة تسميتها أو حذفها.

  لنقل مفضلة ما، المس المفضلة مع الاستمرار، ثم اسحب لأعلى أو لأسفل لإعادة ترتيب موضعها.
- **تعيين عدد "مفضلات الصوت"**: المس لتحديد عدد صفحات المفضلات المعروضة من تطبيق الصوت. يعمل إعداد Auto (أوتوماتيكي) على ضبط هذا الرقم أوتوماتيكيًا على حسب عدد المفضلات المحفوظة. المس **تلقائي** أو ٥ أو ١٠ أو ١٥ أو ٢٠ أو ٢٥ أو ٣٠ أو ٣٥ أو ٤٠.

التفضيلات

المس عناصر التشغيل من شاشة نظام المعلومات والترفيه لتعطيل أو تمكين تنزيل التحديثات الجديدة في الخلفية.

حول

المس لعرض معلومات برامج نظام المعلومات والترفيه.

التطبيقات التي تعمل

المس لمشاهدة قائمة كاملة بالتطبيقات التي تعمل حاليًا في نظام المعلومات والترفيه.

Return to Factory Settings (الرجوع إلى إعدادات المصنع)

المس وقد يظهر ما يلي:

- **إعادة تعيين إعدادات السيارة**: لإعادة ضبط كل إعدادات السيارة للمستخدم الحالي.

  المس Reset (إعادة ضبط) أو Cancel (إلغاء).
- **حذف الإعدادات والبيانات الشخصية**: لمسح إعدادات بيانات التطبيقات أو ملفات المستخدمين والبيانات الشخصية مثل بيانات الملاحة والهاتف المحمول.

  المس Erase (محو) أو Cancel (إلغاء).

- **مسح التطبيقات الافتراضية**: إعادة ضبط التطبيقات المفضلة التي تم ضبطها على الفتح عند تحديد وظيفة. لن تفقد بيانات أية تطبيقات.

  المس Clear (إخفاء) أو Cancel (إلغاء).

التطبيقات

وقد تحتوي القائمة على ما يلي:

Android Auto

تتيح لك هذه الميزة إمكانية التفاعل مباشرةً مع جهازك المحمول على شاشة نظام المعلومات والترفيه. راجع Apple CarPlay وAndroid Auto ⇦ ٤٤.

المس عناصر التشغيل من شاشة نظام المعلومات والترفيه للتعطيل أو التمكين.

Apple CarPlay

تتيح لك هذه الميزة إمكانية التفاعل مباشرةً مع جهازك المحمول على شاشة نظام المعلومات والترفيه. راجع Apple CarPlay وAndroid Auto ⇦ ٤٤.

المس عناصر التشغيل من شاشة نظام المعلومات والترفيه للتعطيل أو التمكين.

الصوت

على حسب مصدر الصوت الحالي، قد تتوفر خيارات مختلفة.

المس وقد يظهر ما يلي:

- **إعدادات النغمات**: المس لضبط Equalizer (موازن الصوت) أو Fade/Balance (الخفوت/التوازن) أو Sound Mode (وضع الصوت). راجع "قائمة صوت نظام المعلومات والترفيه" في راديو AM-FM ⇦ ١٤.
- **ضبط تلقائي لمستوى الصوت** (إذا توفرت هذه الميزة): تعمل على ضبط مستوى الصوت بناء على سرعة السيارة.

  المس **إيقاف** أو **منخفض** أو **متوسط - منخفض** أو **متوسط** او **متوسط - مرتفع** أو **مرتفع**.
- Bose AudioPilot Noise Compensation Technology (إذا توفرت): تعمل هذه الميزة على ضبط مستوى الصوت بناء على مستوى الضوضاء في السيارة وعلى سرعتها.

  المس Off (إيقاف التشغيل) أو On (تشغيل).
- **إدارة المفضلات**: المس لعرض قائمة بمفضلات Audio (الصوت) وMobile Devices (الأجهزة المحمولة) وNavigation (الملاحة).

  يمكن نقل المفضلات أو إعادة تسميتها أو حذفها.

  لنقل مفضلة ما، المس المفضلة مع الاستمرار، ثم اسحب لأعلى أو لأسفل لإعادة ترتيب موضعها.
- **تعيين عدد "مفضلات الصوت"**: المس لتحديد عدد صفحات المفضلات المعروضة من تطبيق الصوت. يعمل إعداد Auto (أوتوماتيكي) على ضبط هذا الرقم أوتوماتيكيًا على حسب عدد المفضلات المحفوظة. المس **تلقائي** أو ٥ أو ١٠ أو ١٥ أو ٢٠ أو ٢٥ أو ٣٠ أو ٣٥ أو ٤٠.
- **RDS**: يتيح إمكانية تشغيل أو إيقاف تشغيل نظام بيانات الراديو (RDS).

  المس عناصر التشغيل من شاشة نظام المعلومات والترفيه للتعطيل أو التمكين.
- **Manage Phones (إدارة الهواتف)**: حدد للتوصيل بمصدر هاتف مختلف، أو لفصل هاتف متصل أو لحذف هاتف.
- **إعادة تعيين فهرس الموسيقى**: يتيح إمكانية إعادة ضبط فهرسة الملفات الصوتية في حالة مواجهة صعوبة في الوصول إلى كل محتوى الوسائط على جهازك.

  المس Yes (نعم) أو No (لا).

المناخ

المس وقد يظهر ما يلي:

- **سرعة المروحة التلقائية**: يحدد هذا الإعداد مقدار تدفق الهواء عند ضبط إعداد المروحة في نظام التحكم بالمناخ على Auto Fan (مروحة أوتوماتيكية).

  المس **منخفضة** أو **متوسطة** أو **عالية**.

- **حساس جودة الهواء**: يحول هذا الإعداد النظام إلى Recirculation Mode (وضع إعادة التدوير) بناءً على جودة الهواء الخارجي.

  المس **غير نشطة** أو **حساسية منخفضة** أو **حساسية عالية**.
- **المقاعد ذاتية التبريد**: يقوم هذا الإعداد أوتوماتيكيًا بتشغيل مقاعد التهوية وتنظيمها عند ارتفاع درجة الحرارة في المقصورة.

  المس عناصر التشغيل من شاشة نظام المعلومات والترفيه للتعطيل أو التمكين.
- **المقاعد ذاتية التدفئة**: يقوم هذا الإعداد أوتوماتيكيًا بتشغيل تدفئة مقاعد وتنظيمها عند انخفاض درجة الحرارة في المقصورة. يمكن إيقاف تشغيل ميزة تدفئة المقاعد الأوتوماتيكية باستخدام عناصر تشغيل تدفئة المقاعد بالرف الأوسط.

  المس عناصر التشغيل من شاشة نظام المعلومات والترفيه للتعطيل أو التمكين.
- **مزيل الضباب التلقائي**: يقوم هذا الإعداد أوتوماتيكيًا بتشغيل مزيل الضباب الأمامي عند بدء تشغيل محرك السيارة.

  المس عناصر التشغيل من شاشة نظام المعلومات والترفيه للتعطيل أو التمكين.
- **مزيل الضباب الخلفي التلقائي**: يقوم هذا الإعداد أوتوماتيكيًا بتشغيل مزيل ضباب النوافذ الخلفية عند بدء تشغيل محرك السيارة.

  المس Off (إيقاف التشغيل) أو On (تشغيل).

التجوال

المس وقد يظهر ما يلي:

- **Set Up My Places (إعداد أماكني)**
- **Map Preferences (تفضيلات الخريطة)**
- **Route Preferences (تفضيلات المسار)**
- **Navigation Voice Control (الانتقال إلى التحكم في الصوت)**
- **Traffic Preferences (التفضيلات المرورية)**
- **Alert Preferences (تفضيلات التنبيهات)**
- **Manage History (إدارة السجل)**
- **Predictive Navigation (الملاحة التنبؤية)**
- **نبذة**

راجع استخدام نظام الملاحة ⇦ ٢١.

الهاتف

المس وقد يظهر ما يلي:

- **رقمي**: لعرض رقم الهاتف المحمول للجهاز المتصل عن طريق بلوتوث.
- **طريقة عرض المكالمة النشطة**: لعرض شاشة المكالمة النشطة عند الرد على مكالمة.

  المس عناصر التشغيل من شاشة نظام المعلومات والترفيه للتعطيل أو التمكين.
- الخصوصية: لا يعرض سوى تنبيهات المكالمة في مجموعة العدادات.

  المس Off (إيقاف التشغيل) أو On (تشغيل).
- **فرز جهات الاتصال**: المس للترتيب حسب الاسم أو اللقب.
- **Re-sync Device Contacts (إعادة مزامنة جهات الاتصال)**: يتيح هذا الخيار إعادة مزامنة جهات الاتصال بالجهاز في حالة مواجهة صعوبات في الوصول إلى كل جهات الاتصال من هاتفك المحمول.
- **حذف كافة جهات اتصال السيارة**: المس لحذف كل جهات الاتصال المحفوظة في السيارة.

المركبة

تتيح لك هذه القائمة إمكانية ضبط مختلف ميزات السيارة. راجع "تخصيص السيارة" في دليل المالك.

شخصي

تتيح لك هذه القائمة ضبط الإعدادات المختلفة لملف تعريف المستخدم، وذلك إذا توفرت هذه الميزة. راجع "المستخدمون" في استخدام النظام ⇦ ١١ لمزيد من المعلومات عن إعداد ملف المستخدم.

وقد تحتوي القائمة على ما يلي:

الاسم

المس لتعديل اسم المستخدم الذي يظهر في السيارة.

معلومات حساب السيارة

المس لعرض معلومات حساب السيارة وتغيير كلمة مرور الحساب.

ستظهر رسالة منبثقة "حساب مستخدم لم يتم التحقق منه" لحين الانتهاء من عملية التحقق من معلومات الحساب على الإنترنت. تحقق من حساب البريد الإلكتروني المسجل الخاص بك لتفعيل البريد الإلكتروني لإكمال عملية التحقق.

صورة ملف التعريف

المس لاختيار أو تغيير صورة الملف التعريفي.

معرّفات ملفات التعريف

المس لتتعرف السيارة على المعرف الذي اخترته.

المس مفتاح السيارة ١ و/أو مفتاح السيارة ٢.

في حالة فقدان أو سرقة جهاز إرسال الدخول عن بُعد بدون مفتاح (RKE)، ارجع إلى الوكيل.

Security

المس لتأمين ملفك التعريفي عن طريق رمز PIN.

المس No (لا) أو Yes (نعم).

اسم السيارة

المس لتعديل اسم السيارة.

حساب السيارة

المس لعرض معلومات حساب السيارة وتغيير كلمة مرور الحساب.

حذف ملف التعريف

المس لإزالة الملف التعريفي من السيارة.

المس Remove (إزالة) أو Cancel (إلغاء).

العلامات التجارية واتفاقيات الترخيص

Made for iPod iPhone

يُقصد بعبارة "Made for iPod" (صُنع لأجهزة iPod) و "Made for iPhone" (صُنع لأجهزة iPhone) أنه قد تم تصميم الملحقات الإلكترونية للاتصال خصيصًا بأجهزة iPod أو iPhone على التوالي، وأنه تم اعتمادها من المطوّر لتلبية معايير الأداء لشركة Apple. شركة Apple غير مسؤولة عن تشغيل هذا الجهاز أو تلبيته لمعايير السلامة والمعايير التنظيمية. تجدر الإشارة إلى أن استخدام هذه الملحقات مع أجهزة iPod أو iPhone قد تؤثر في الأداء اللاسلكي. iPhone وiPod وiPod classic وiPod nano وiPod shuffle وiPod touch هي علامات تجارية مسجلة لشركة Apple Inc. في الولايات المتحدة الأمريكية والبلدان الأخرى.

immersion.

تكنولوجيا TouchSense ونظام TouchSense 1000 Series بترخيص من Immersion Corporation. نظام TouchSense ® 1000 محمي بقانون أو أكثر من قوانين الولايات المتحدة الأمريكية لبراءة الاختراع وذلك على العنوان التالي www.immersion.com/patent-marking.html بالإضافة إلى براءات الاختراع الأخرى المعلقة.

DTS

تم الصنع بترخيص من قانون براءات الاختراع بالولايات المتحدة الأمريكية بالأرقام التالية: 6،487،535; 5،974،380; 5،956،674 بالإضافة إلى براءات أخرى في الولايات المتحدة الأمريكية وعلى مستوى العالم تم إصدارها بالفعل وأخرى معلقة.

بالنسبة لبراءات اختراع DTS، انظر http://patents.dts.com. مُصنع بموجب ترخيص من شركة DTS Licensing Limited. يمثل كل من DTS وDTS & Symbol، وSymbol معًا علامات تجارية مسجلة وDTS 2.0 Channel علامة تجارية لصالح DTS، Inc. DTS، Inc ©. جميع الحقوق محفوظة.

Dolby

يتم تصنيعها بموجب ترخيص من شركة معامل Dolby Laboratories. Dolby ورمز D المزدوج هما علامتان تجاريتان لشركة معامل Dolby Laboratories.

AVCHD

AVCHD وشعار AVCHD عبارة عن علامتين تجاريتين مسجلتين لشركة Panasonic Corporation وSony Corporation.

java

جافا هي علامة تجارية مسجلة لشركة Oracle و/أو الشركاء التابعين.

Cinavia

إشعار Cinavia: هذا المنتج يستخدم تقنية Cinavia للحد من استخدام النسخ غير المصرح بها لبعض الأفلام والفيديوهات المنتجة بغرض الاستخدام التجاري وكذلك استخدام المسارات الصوتية التابعة لها. وعند اكتشاف أي استخدام غير قانوني لنسخة غير مصرح بها، سيتم عرض رسالة أو سيتم مقاطعة عملية النسخ.

لمزيد من المعلومات عن تقنية Cinavia برجاء الرجوع إلى مركز معلومات العملاء على الإنترنت على الموقع التالي: http://www.cinavia.com. لطلب مزيد من المعلومات عن Cinavia بالبريد العادي، برجاء إرسال بطاقة بريدية مدون عليها عنوانك البريدي إلى العنوان التالي: Cinavia Consumer Information Center، P.O. Box 86851، San Diego، CA، 92138، USA.

يضم هذا المنتج تقنيات ملكية خاصة بموجب ترخيص من شركة Verance Corporation ومحمية بقانون براءة الاختراع التابع للولايات المتحدة برقم 7،369،677 وكذلك براءات الاختراع الأمريكية والدولية الأخرى التي تم إصدارها والمعلقة بالإضافة إلى حقوق الطبع والنشر وحماية أسرار التجارة لعناصر محددة من هذه التقنية. Cinavia هي علامة تجارية لصالح شركة Verance Corporation. حقوق الطبع والنشر ٢٠٠٤-٢٠١٠ لصالح Verance Corporation. جميع الحقوق محفوظة لصالح Verance. يحظر استخدام الهندسة العكسية أو التفكيك.

RMVB

تدخل أجزاء من هذا البرنامج ضمن ترخيص RealNetworks، Inc. حقوق الطبع والنشر ١٩٩٥-٢٠١١ لصالح RealNetworks, Inc. جميع الحقوق محفوظة.

تقنية بلوتوث

تمتلك شركة Bluetooth SIG, Inc. علامة كلمة وشعارات Bluetooth ويخضع أي استخدام لمثل هذه العلامات بواسطة شركة General Motors للترخيص. وأي علامات تجارية أو أسماء تجارية أخرى تعود إلى مالكيها.

اتفاقية ترخيص المستخدم النهائي

شروط المستخدم النهائي

يتم توفير بطاقة SD لبيانات الخريطة ("البيانات") لاستخدامك الشخصي الداخلي فقط وليس لإعادة بيعها. وهي محمية بحقوق النشر والتأليف، وتخضع للشروط ("اتفاقية ترخيص المستخدم النهائي" هذه) والأحكام التالية والتي وافقتَ عليها، وكذلك شركة HERE North America، LLC ("HERE") ومرخِّصيها (بما في ذلك مرخِّصيهم وموردِيهم) من جهة أخرى.

الشروط والأحكام

للاستخدام الشخصي فقط: إنك توافق على استخدام هذه البيانات لأغراض شخصية وغير تجارية كليةً تم الترخيص لك بها، وليس من أجل مكتب تقديم خدمات، أو لأغراض المشاركة الزمنية أو غير ذلك من الأغراض المماثلة. باستثناء ما هو منصوص عليه في هذه الوثيقة، فإنك توافق على عدم استنساخ أي جزء من هذه البيانات، أو نسخه، أو تعديله، أو تفكيكه، أو فكه، أو عكس هندسته. كما لا يجوز لك نقل هذه البيانات أو توزيعها بأي شكل من الأشكال، ولأي غرض، إلا بالقدر الذي تسمح به القوانين الإلزامية. كما يجوز لك نقل البيانات وجميع المواد التابعة لها على أساس دائم شريطة عدم احتفاظك بأي نسخ وبعد موافقة المتلقي على شروط اتفاقية ترخيص المستخدم النهائي التي بين يديك. لا يجوز نقل ملكية المجموعات متعددة الأقراص أو بيعها كمجموعة كاملة على النحو الذي تم توفيره لك وأيضًا كمجموعة فرعية.

التقييدات

لا يجوز، إلا إذا كان مرخصًا لك على وجه التحديد من قِبل شركة HERE ودون حصر الفقرة السابقة، (أ) استخدام هذه البيانات مع أي منتجات أو نُظم أو تطبيقات مثبتة بالمركبة أو متصلة بها أو لها علاقة معها، مع قدرة تلك المنتجات أو النُظم أو التطبيقات على إجراء الملاحة بالمركبة أو تحديد موقعها أو المراسلة منها أو إجراء عمليات توجيه المسار بالوقت الحقيقي أو الاضطلاع بنظام إدارة الأسطول أو ما شابه ذلك من إجراءات، أو (ب) القيام بذلك مع وجود علاقة مع، على سبيل المثال لا الحصر، الهواتف الجوالة وأجهزة الكمبيوتر الصغيرة والمحمولة وأجهزة الاستدعاء والمساعِدات الرقمية الشخصية أو كما يُطلق عليها (PDA).

تحذير

قد تحتوي قاعدة بيانات الخريطة على معلومات غير دقيقة أو غير كاملة نظرًا لمرور الوقت أو للظروف المتغيرة أو بسبب طبيعة المصدر المستخدَم، وطبيعة جمع البيانات الجغرافية الشاملة، الأمر الذي قد يؤدي إلى نتائج غير صحيحة.

إخلاء المسؤولية عن الضمانات

يتم توفير هذه البيانات "كما هي"، وأنت توافق على استخدامها على مسؤوليتك الخاصة. ولا توفر HERE والشركات المرخصة من قِبلها (والشركات المرخصة من قِبل تلك الشركات وموردوها) أي ضمانات أو مزاعم من أي نوع، سواء صراحةً أو ضمنيًا، تنشأ باستخدام القانون أو خلافه، بما يتضمن على سبيل المثال لا الحصر، المحتوى أو الجودة أو الكمال أو الكفاءة أو الموثوقية أو الملاءمة لغرض معين أو الفائدة أو الاستخدام أو النتائج الناجمة عن هذه المعلومات، أو عدم توقف البيانات أو الخادم أو خلوهما من الأخطاء.

إخلاء المسؤولية عن الضمانات

يتم توفير قاعدة البيانات "بحالتها هذه" و"على أساس يشمل كل العيوب التي قد تتضمنها" وتخلي HARMAN (والشركات المرخصة من قِبلها وموردوها) مسئوليتها صراحة عن كل الضمانات الأخرى، سواء ضمنيًا أو صراحة، ويشمل ذلك على سبيل المثال لا الحصر: الضمانات الضمنية لعدم التعدي، والقابلية للتسويق، والجودة المُرضية، والدقة، والحقوق الشرعية، والملائمة لغرض معين. كما لا تمثل النصائح الشفهية أو المحررة كتابةً أو المعلومات المقدمة من قِبل HARMAN (أو أي من الشركات المرخصة من قبلها أو عملائها أو موظفيها أو المزودين الخارجيين) ضمانًا، ولست مخولاً بالاعتماد على أي من هذه الإشعارات أو المعلومات. يُعد هذا الإخلاء للمسؤولية عن الضمانات شرطًا أساسيًا في هذه الاتفاقية.

إخلاء المسؤولية

لا تتحمل شركة HERE ومرخصوها (والشركات المرخصة من قِبلها وموردِيها) المسؤولية تجاهك فيما يتعلق بأي طلب أو مطالبة أو دعوى، بغض النظر عن طبيعة سبب الطلب أو المطالبة أو الدعوى، مما قد يدعي بإلحاق أية خسائر أو إصابات أو أضرار، مباشرة كانت أو غير مباشرة، والتي قد تنشأ عن استخدام هذه البيانات أو حيازتها؛ أو عن وجود أية خسائر في الأرباح أو الإيرادات أو العقود أو المدخرات أو أية أضرار أخرى، سواء كانت تلك الأضرار مباشرة أو غير مباشرة، عرضية أو خاصة أو تبعية تنشأ عن استخدامك لهذه البيانات أو عدم قدرتك على استخدامها، أو عن أي خلل فيها أو خرق لهذه الأحكام أو الشروط، سواء في أحد الإجراءات المبرمة في العقد أو الواردة بالخطأ أو القائمة على أساس الضمان، حتى لو تم إخطار شركة HERE أو مرخصيها لاحتمال وقوع مثل هذه الأضرار. ونشير إلى أن بعض الدول والأقاليم والبلدان لا تسمح ببعض الاستثناءات الخاصة بالمسؤولية، مما قد يترتب على ذلك عدم انطباق الاستثناء الوارد أعلاه عليك.

الرقابة على الصادرات

إنك توافق على عدم تصدير أي جزء - من أي مكان - من البيانات المقدمة إليك أو أي منتج مباشر منها إلا بموجب قوانين التصدير وقواعده ولوائحه، ومع جميع التراخيص والموافقات المطلوبة بموجب ذلك. مجمل الاتفاقية: تشكل هذه الشروط والأحكام مجمل الاتفاق فيما بين شركة HERE (ويدخل في ذلك مرخصوها، بما في ذلك مرخّصوهم وموردوهم) وبينك، فيما يتعلق بالموضوع المذكور محله، وتحل محلها وفي مجملها جميع الاتفاقات المكتوبة أو الشفهية المبرمة مسبقًا فيما بيننا فيما يتعلق بهذا الموضوع.

القانون الساري

تخضع الشروط والأحكام الواردة أعلاه لقوانين ولاية "إلينوي"، دون إنفاذ (أ) لتعارض أحكام القوانين بها، أو (ب) لاتفاقية الأمم المتحدة الخاصة بعقود البيع الدولي للبضائع، والتي يتم استبعادها بشكل صريح. إنك توافق على الخضوع للسلطة القضائية لولاية "إلينوي" عن أي/جميع المطالبات والمنازعات والإجراءات الناشئة عن البيانات المقدمة إليك أو فيما يتعلق بها.

المستخدمون الحكوميون النهائيون

إذا تم الحصول على البيانات من قِبل/نيابةً عن حكومة الولايات المتحدة أو أي جهة أخرى تسعى وراء حقوق مماثلة لتلك المطالب المعهودة من قِبل حكومة الولايات المتحدة أو تطبقها، فستعد هذه البيانات بمثابة "عنصر تجاري" كما جرى تعريف هذا المصطلح في الفقرة 48 C.F.R. (نظام المشتريات الاتحادي ("FAR")

2.101)، كما يتم الترخيص بها وفقًا لاتفاقية ترخيص المستخدم النهائي هذه، ويجب أن توضع علامة على كل نسخة من البيانات المسلَّمة أو غيرها من البيانات المجهزة، وختمها حسب الاقتضاء، عن طريق "إشعار الاستخدام" التالي، مع التعامل معها وفقًا لهذا الإشعار:

Maps for Life

إشعار الاستخدام

المقاول (الشركة المصنّعة/المورد)

الاسم:

HERE North America، LLC

المقاول (الشركة المصنّعة/المورد)

العنوان:

425 West Randolph Street، Chicago، IL 60606.

تعتبر هذه البيانات بمثابة بند تجاري على النحو المحدد في الفقرة 2.101 من نظام المشتريات الاتحادي (FAR)، وهي تخضع لاتفاقية ترخيص المستخدم النهائي التي تم بمقتضاها توفير هذه البيانات.

© 2014 HERE North America, LLC. جميع الحقوق محفوظة.

في حالة رفض الموظف المتعاقِد، أو الوكالة الحكومية الفيدرالية، أو أي مسؤول فيدرالي لاستخدام العلامة المقدمة هنا، فيجب على أي مما سبق ذكرهم إخطار HERE قبل السعي للحصول على أي حقوق إضافية أو بديلة في هذه البيانات.

Unicode

حقوق الطبع والنشر © 1991-2010 Unicode, Inc. جميع الحقوق محفوظة. يتم التوزيع بموجب شروط الاستخدام الواردة في http://www.unicode.org/copyright.html.

Free Type Project

تخضع أجزاء هذا البرنامج لحقوق الطبع والنشر © 2010 الخاصة بمشروع FreeType (http://www.freetype.org). جميع الحقوق محفوظة.

برنامج مفتوح المصدر

يتم عرض مزيد من المعلومات بخصوص تراخيص OSS في شاشة نظام المعلومات والترفيه.

QNX

تدخل أجزاء من هذا البرنامج ضمن حقوق الطبع والنشر لشركة © ٢٠٠٨-٢٠١١، QNX Software Systems. جميع الحقوق محفوظة.

الجزء ج - اتفاقية ترخيص المستخدم النهائي

حقوق الطبع والنشر ٢٠١١، Software Systems GmbH & Co. KG. جميع الحقوق محفوظة.

يحتوي المنتج الذي اشتريته ("المنتج") على برنامج Runtime Configuration No. 505962;) "Software") الذي يتم توزيعه بواسطة أو نيابةً عن مصنع المنتج "المصنّع") بموجب ترخيص من Software Systems Co. ("QSSC"). ولا يحق لك سوى استخدام البرنامج ضمن المنتج وبما يتوافق مع بنود الترخيص التالية.

بموجب بنود وشروط هذا الترخيص، تمنحك شركة QSSC ترخيصًا محدودًا غير حصري وغير قابل للنقل لاستخدام هذا البرنامج ضمن المنتج بالغرض المقصود من المصنّع. ما لم ينص القانون أو المصنّع على خلاف ذلك، يمكنك الاحتفاظ بنسخة واحدة احتياطية للبرنامج كجزء من البرنامج. تحتفظ شركة QSSC والمرخصون بجميع الحقوق +C31 غير الممنوحة صراحةً في هذه الوثيقة، كما تحتفظ بكل الحقوق والألقاب والاهتمامات بجميع نسخ البرنامج، بما في ذلك حقوق الملكية الفكرية. وما لم ينص القانون على خلاف ذلك، فإنه لا يحق لك إعادة إنتاج أو توزيع أو نقل أو فك تجميع أو هدم أو أي محاولة أخرى لفك أو عكس هندسة أو تعديل أو إنشاء أعمال اشتقاقية من البرنامج. أنت توافق على (١) عدم إزالة أو تغطية أو تبديل إشعارات الملكية والملصقات أو العلامات الموجودة في البرنامج أو عليه، وكذلك تلتزم بضمان

أن جميع النسخ تحمل أي إشعار موجود في النسخة الأصلية؛ و(٢) عدم تصدير المنتج أو البرنامج بما يخالف قوانين حماية التصدير السارية.

بما لا يتعارض مع متطلبات القانون الساري، توفر شركة QSSC والمرخصون التابعون لها البرنامج "كما هو" بدون أي ضمانات أو شروط من أي نوع سواءٌ أكانت صريحة أم ضمنية، بما في ذلك على سبيل المثال لا الحصر، أي ضمانات أو شروط للملكية وعدم الانتهاك أو إمكانية البيع التجاري أو الملاءمة لغرض معين. أي ضمانات أو توريدات مقدمة من المصنع أو أي جهة تابعة له تختلف عن ما ورد في هذه الاتفاقية، يتم تقديمها بصورة فردية ولا تتبع شركة QSSC، أو أي شركة تابعة لها أو المرخصين. وأنت تتحمل مسؤولية أي مخاطرة مرتبطة باستخدامك للبرنامج بموجب هذه الاتفاقية.

بما لا يتعارض مع متطلبات القانون الساري (كما هو الحال عند الإهمال المتعمد)، لا تخضع شركة QSSC أو أي شركة تابعة لها أو أي مرخص لأي ادعاء قانوني من جهتك بأي حال من الأحوال، سواء بسبب ضرر يعاقب عليه القانون (بما في ذلك الإهمال) أو أضرار بسبب التعاقد أو خلاف ذلك بسبب أي تلفيات مباشرة أو غير مباشرة، خاصة أو عرضية أو حتى تابعة لأي استخدام ناتج عن هذا الترخيص أو راجع لعدم القدرة على استخدام هذا المنتج (بما في ذلك على سبيل المثال لا الحصر، التلفيات الناتجة عن فقد سمعة الشركة أو أي توقف في العمل أو إخفاق للمنتج أو عطل أو أي تلفيات تجارية أخرى أو أخطار)، حتى لو تم إخطار شركة QSSC أو أي شركة تابعة لها أو مرخصة بخصوص هذه التلفيات.

WMA

هذا المنتج محمي بموجب حقوق معينة للملكية الفكرية تابعة لشركة Microsoft. ويحظر استخدام هذه التقنية أو توزيعها خارج هذا المنتج دون الحصول على ترخيص من Microsoft.

لمزيد من المعلومات عن البرنامج بما في ذلك أي بنود أو شروط ترخيص للبرامج مفتوحة المصدر (ورموز المصادر المتوفرة) بالإضافة إلى سمات حقوق الطبع والنشر السارية على Runtime Configuration المشار إليها أعلاه، برجاء الاتصال بالمصنّع أو الاتصال بشركة QSSC على العنوان 175 Terence Matthews Crescent، Kanata، Ontario، Canada K2M 1W8 (licensing@qnx.com).

Linotype

Helvetica عبارة عن علامة تجارية تابعة لشركة Linotype Corp. مسجلة في مكتب براءات الاختراع والعلامات التجارية في الولايات المتحدة الأمريكية وقد تكون مسجلة كذلك في مناطق أخرى تحت اسم Linotype Corp أو باسم المرخص Linotype GmbH.

الاستخدام بصورة نصية لكل علامة تجارية مسجلة كالتالي:

لامةعلا يرية فلامة لاتجعلا تافمواصـ تابلمتط ى الموقعلء ارفتهعة يمكن ملرية لامسجلاتج http://www.linotype.com/ 2061-19414/trademarks.html .

إشعار المستخدم

إن العلامات الخاصة بالشركات المذكورة في هذا المنتج لتوضيح مواقع أنشطة تجارية هي علامات مملوكة لمالكي هذه الشركات. ولا يتضمن استخدام هذه العلامات في هذا المنتج أي كفالة أو موافقة أو تصديق من جانب هذه الشركات.